



VALLEY
GREEN
UP

[Z A M M Z A M M ` R A M M A]
[Z A M M ` H O I T N] [Z A M M ` H E L F N]

20. JUNI 2026

DEINE TOURENBESCHREIBUNG



www.valley-green-up.de



[valleygreenup](https://www.instagram.com/valleygreenup)



VALLEY
GREEN
UP

[ZAMM ZAMM`RAMMA]
[ZAMM`HOITN] [ZAMM`HELFN]

Herzlich Willkommen zum VALLEY GREEN UP!

[ZAMM ZAMM`RAMMA]
[ZAMM`HOITN] [ZAMM`HELFN]

Jeder, der MITMACHT, bekommt ein VALLEY GREEN UP Starterpaket. Das kannst du von 07.00 bis 12.00 Uhr in der Touristinformation in Oberammergau abholen.

Tourist-Information Oberammergau

Dorfstraße 3

82487 Oberammergau

Tel. +49 8822 922740

Oberammergau ist bequem und staufrei mit dem Zug aus München zu erreichen. Nach dem Umstieg in Murnau in die Ammertalbahn könnt ihr den einmaligen Ausblick auf die Ammergauer Alpen bis Oberammergau genießen. Die letzten Meter geht es zu Fuß zur Tourist-Info in der **Dorfstraße 3**

Viel Spaß beim ZAMM`RAMMA!


Naturpark
Ammergauer Alpen

KÖNIG
EST. 1968
LUDWIG LAUF

 www.valley-green-up.de

 [valleygreenup](https://www.instagram.com/valleygreenup)



VALLEY
GREEN
UP

Herzlich Willkommen zum VALLEY GREEN UP!

[ZAMM ZAMM`RAMMA]

[ZAMM`HOITN] [ZAMM`HELFN]

Jeder, der MITMACHT, bekommt ein VALLEY GREEN UP Starterpaket.

Das kannst du von 09.00 bis 12.00 Uhr in der Touristinformation in Bad Kohlgrub abholen.

Tourist-Information Bad Kohlgrub

St. Martin Str. 2

82433 Bad Kohlgrub

Tel. +49 8822 922740

[ZAMM ZAMM`RAMMA]
[ZAMM`HOITN] [ZAMM`HELFN]

Bad Kohlgrub ist bequem und staufrei mit dem Zug aus München zu erreichen. Nach dem Umstieg in Murnau in die Ammertalbahn könnt ihr den einmaligen Ausblick auf die Ammergauer Alpen bis Oberammergau genießen. Die letzten Meter geht es zu Fuß zur Tourist-Info in der **St. Martin Str. 2**.

Viel Spaß beim ZAMM`RAMMA!


Naturpark
Ammergauer Alpen

KÖNIG
EST. 1968
LUDWIG LAUF



www.valley-green-up.de




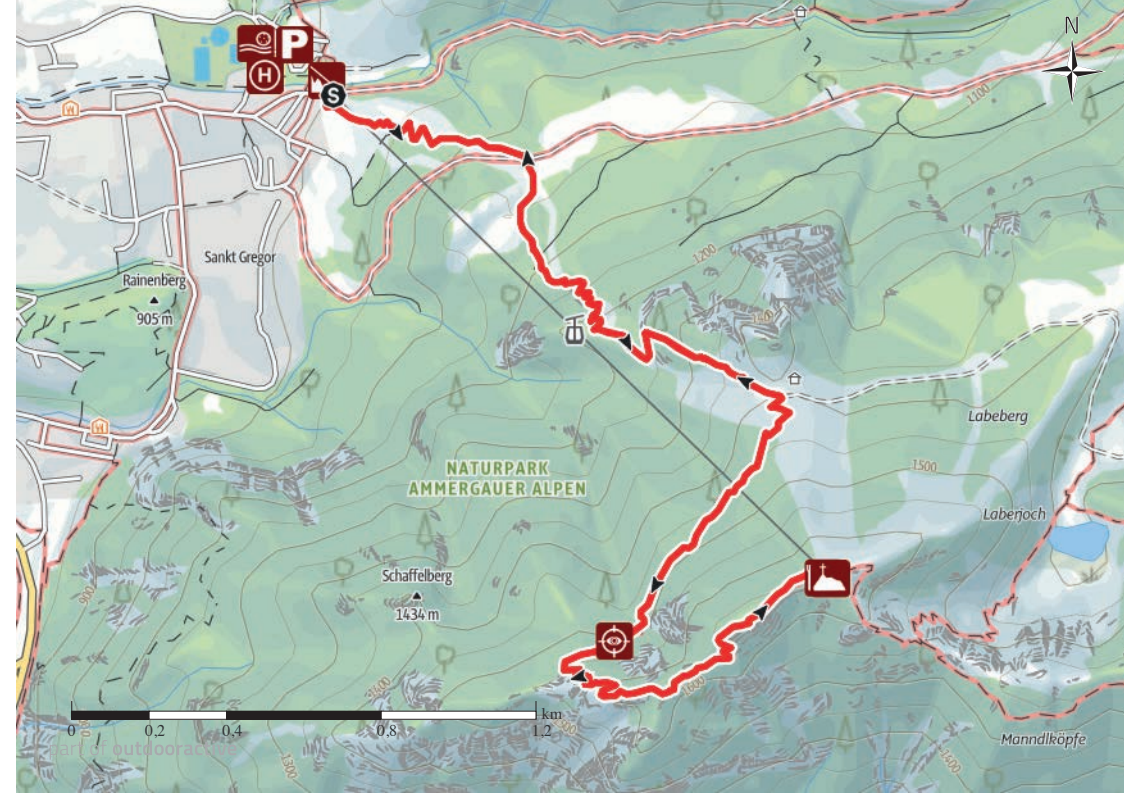
[valleygreenup](https://www.instagram.com/valleygreenup)

Bergtour - Laber über Schartenköpfe



Tourdaten

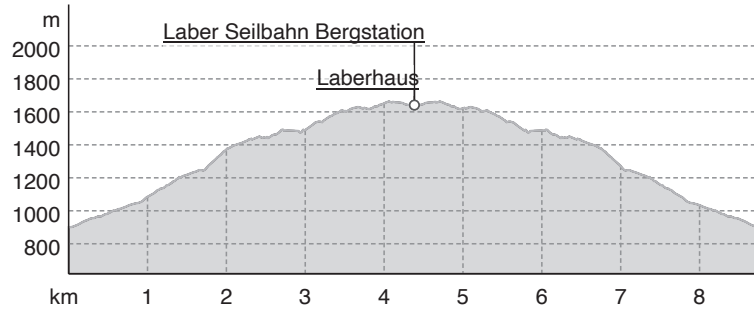
Strecke	↔	8,8 km	Schwierigkeit	mittel
Dauer	🕒	4:45 h	Kondition	●●●●●
Aufstieg	⬆️	763 m	Technik	●●●●●
Abstieg	⬆️	764 m	Gefahrenpotenzial	●●●●●
			Höhenlage	 1.684 m 896 m



Titelbild: Shartenköpfe
Foto: Anton Brey, Ammergauer Alpen GmbH

Kartengrundlagen: outdooractive Kartografie; Deutschland: ©GeoBasis-DE / BKG 2021, ©GeoBasis-DE / LDBV 2021, Österreich: ©1996-2021 here. All rights reserved., ©BEV 2020, ©Land Vorarlberg, Italien: ©1994-2021 here. All rights reserved., ©Autonome Provinz Bozen – Südtirol – Abteilung Natur, Landschaft und Raumentwicklung, © Cartago S.R.L. Kartengrundlagen: outdooractive Kartografie; ©OpenStreetMap (www.openstreetmap.org)

Höhenprofil



Mittelschwere Bergtour von Oberammergau auf den Laber über die Schartenköpfe. Auf- und Abstieg mit der Laber-Bergbahn möglich

Start der Tour
Wellenberg, Oberammergau

Ende der Tour
Wellenberg, Oberammergau

Wegpunkte



Bergbahn Talstation
1 Laber-Bergbahn
Ludwig-Lang-Str. 59
82487 Oberammergau
☎ +49 8822 4770

laber-bergbahn@t-online.de
www.laber-bergbahn.de
Quelle: Ammergauer Alpen GmbH



1 Erlebnisbad
2 Erlebnisbad Wellenberg
Himmelreich 52
82487 Oberammergau
☎ +49 8822 / 92360
wellenberg@oberammergau.de
www.wellenberg-oberammergau.de
Quelle: Ammergauer Alpen GmbH



P Parkplatz
3 Parkplatz Wellenberg, ...
Himmelreich
82487 Oberammergau
Quelle: Ammergauer Alpen GmbH



H Haltestelle
4 Bushaltestelle ...
Quelle: Ammergauer Alpen GmbH



A Aussichtspunkt
5 Aussicht auf Oberammergau
Quelle: Outdooractive Redaktion



6 Kloster Ettal
82488 Ettal
verwaltung@kloster-ettal.de
http://www.kloster-ettal.de
Quelle: Ammergauer Alpen GmbH



K Käserei
7 Schaukäserei Ettal
Mandlweg 1
82488 Ettal
☎ +49 8822 / 923926
info@schaukaeserei-ettal.de
http://www.schaukaeserei-ettal.de
Quelle: Ammergauer Alpen GmbH




H Haltestelle
8 Bushaltestelle Am Berg, Ettal
Werdenfeller Strasse 30
82488 Ettal
Quelle: Ammergauer Alpen GmbH

R Restaurant
9 Laberhaus



valleygreenup
www.valley-green-up.de

Bergtour - Großer Aufacker



Tourdaten

Strecke	↔	10,9 km	Schwierigkeit	mittel	
Dauer	🕒	4:50 h	Kondition	●●●●●●	
Aufstieg	⬆️	650 m	Technik	●●●●●●	
Abstieg	⬆️	649 m	Höhenlage	 1.925 m 900 m	

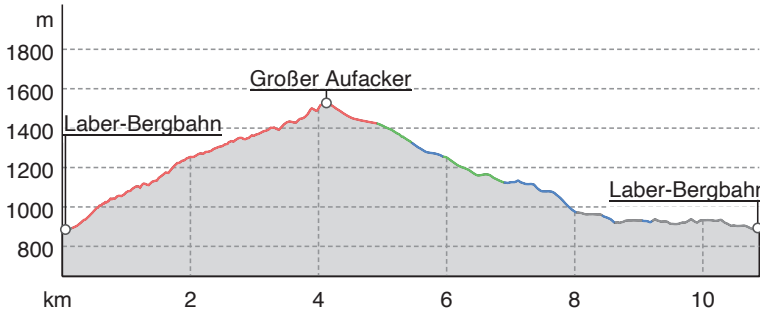


Titelbild: Aufacker Blick auf Oberammergau
Foto: Arvis Robalds, Ammergauer Alpen GmbH
Kartengrundlagen: outdooractive Kartografie; Deutschland: ©GeoBasis-DE / BKG 2021, ©GeoBasis-DE / LDBV 2021, Österreich: ©1996-2021 here. All rights reserved., ©BEV 2020, ©Land Vorarlberg, Italien: ©1994-2021 here. All rights reserved., ©Autonome Provinz Bozen – Südtirol – Abteilung Natur, Landschaft und Raumentwicklung, ©Cartago S.R.L. Kartengrundlagen: outdooractive Kartografie; ©OpenStreetMap (www.openstreetmap.org)

Wegeart

Asphalt	2,7 km
Schotterweg	2 km
Weg	1,5 km
Pfad	4,8 km

Höhenprofil



Eine Einfache Bergtour auf den Großen Aufacker mit schönem Blick auf Obammergau

Start der Tour
Parkplatz Wellenberg, Obammergau

Ende der Tour
Parkplatz Wellenberg, Obammergau

Wegpunkte



Erlebnisbad
1 Erlebnisbad Wellenberg
Himmelreich 52
82487 Oberammergau
+49 8822 / 92360

wellenberg@oberammergau.de
www.wellenberg-oberammergau.de
Quelle: Ammergauer Alpen GmbH




Beachvolleyball
2 Fun Arena im Wellenberg ...
Himmelreich 52
82487 Oberammergau
+49 (0)8822 / 92360
wellenberg@oberammergau.de
www.wellenberg-oberammergau.de
Quelle: Ammergauer Alpen GmbH



Haltestelle
3 Bushaltestelle ...
Quelle: Ammergauer Alpen GmbH



Parkplatz
4 Parkplatz Wellenberg, ...
Himmelreich
82487 Oberammergau
Quelle: Ammergauer Alpen GmbH




Bergbahn Talstation
5 Laber-Bergbahn

Ludwig-Lang-Str. 59
82487 Oberammergau
+49 8822 4770
laber-bergbahn@t-online.de
www.laber-bergbahn.de
Quelle: Ammergauer Alpen GmbH

Berggipfel
6 Großer Aufacker
Quelle: Ammergauer Alpen GmbH



Alpe bewirtschaftet
7 Berggaststätte Romanschöhe
+49 8822 94445
romanshoehe@yahoo.de
http://www.oberammergauer-land.de/romanshoehe/
Quelle: Ammergauer Alpen GmbH



Museum
8 Oberammergau Museum



VALLEY GREEN UP

valleygreenup

www.valley-green-up.de

Rundwanderung - Altherrenweg



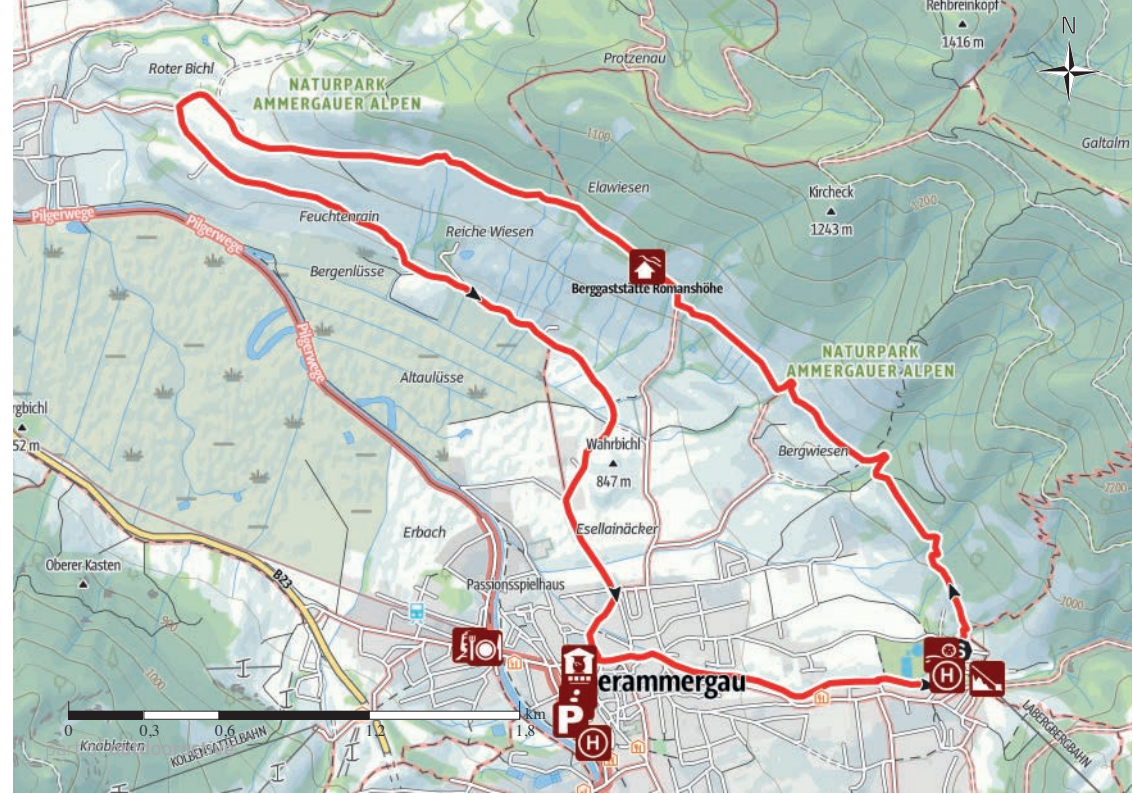
Tourdaten

Strecke	↔	9,8 km	Schwierigkeit	leicht
Dauer	🕒	3:35 h	Kondition	●●●●●●
Aufstieg	▲	144 m	Technik	●●●●●●
Abstieg	▼	144 m	Höhenlage	952 m 826 m

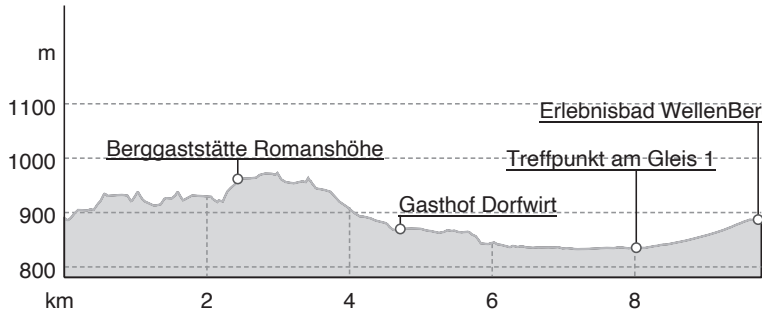
Titelbild: Wanderung - Altherrenweg

Foto: Thorsten Unsel, Anton Brey

Kartengrundlagen: outdooractive Kartografie; Deutschland: ©GeoBasis-DE / BKG 2021, ©GeoBasis-DE / LDBV 2021, Österreich: ©1996-2021 here. All rights reserved., ©BEV 2020, ©Land Vorarlberg, Italien: ©1994-2021 here. All rights reserved., ©Autonome Provinz Bozen – Südtirol – Abteilung Natur, Landschaft und Raumentwicklung, © Cartago S.R.L. Kartengrundlagen: outdooractive Kartografie; ©OpenStreetMap (www.openstreetmap.org)



Höhenprofil



Schöner Rundwanderweg von Oberammergau über die Romanshöhe mit schönem Blick aufs Ammertal.

Wegpunkte



Bergbahn Talstation

1 Laber-Bergbahn

Ludwig-Lang-Str. 59

82487 Oberammergau

+49 8822 4770

laber-bergbahn@t-online.de

www.laber-bergbahn.de

Quelle: Ammergauer Alpen GmbH

Start der Tour

Tourist-Information, Oberammergau

Ende der Tour

Tourist-Information, Oberammergau



Alpe bewirtschaftet

2 Berggaststätte Romanshöhe

+49 8822 94445

romanshoehe@yahoo.de

http://www.oberammergauer-

land.de/romanshoehe/

Quelle: Ammergauer Alpen GmbH



Bahnhof

3 Bahnhof, Unterammergau

Am Bahnhof 2

82497 Unterammergau

Quelle: Ammergauer Alpen GmbH



Restaurant

4 Gasthof Dorfwirt

Pürschlingstr. 2

82497 Unterammergau

+49 8822 9496949

info@dorfwirt.bayern

http://www.dorfwirt.bayern

Quelle: Ammergauer Alpen GmbH

Haltestelle



5 Bushaltestelle Ammerbrücke, ...

Nikolaus-Huber-Strasse

82497 Unterammergau

Quelle: Ammergauer Alpen GmbH



6 Tourist-Information

6 Tourist Information ...

Dorfstr. 23

82497 Unterammergau

+49 8822 922740

info@ammergauer-alpen.de

Quelle: Ammergauer Alpen GmbH

Bahnhof

7 Bahnhof

Quelle: Outdooractive Redaktion



Restaurant

8 Treffpunkt am Gleis 1




valleygreenup
www.valley-green-up.de

Eine Initiative von



Bergtour - Kofel



Tourdaten

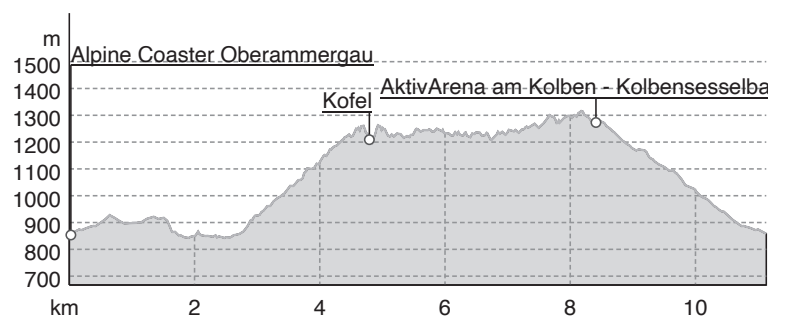
Strecke	↔ 11,1 km	Schwierigkeit	mittel
Dauer	🕒 3:30 h	Kondition	●●●●●
Aufstieg	▲ 809 m	Technik	●●●●●
Abstieg	▼ 806 m	Gefahrenpotenzial	●●●●●

Höhenlage

Titelbild: Blick vom Kofel im frühen Frühling
Foto: Florian Leischer, Ammergauer Alpen GmbH

Kartengrundlagen: outdooractive Kartografie; Deutschland: ©GeoBasis-DE / BKG 2021, ©GeoBasis-DE / LDBV 2021, Österreich: ©1996-2021 here. All rights reserved., ©BEV 2020, ©Land Vorarlberg, Italien: ©1994-2021 here. All rights reserved., ©Autonome Provinz Bozen – Südtirol – Abteilung Natur, Landschaft und Raumentwicklung, © Cartago S.R.L. Kartengrundlagen: outdooractive Kartografie; ©OpenStreetMap (www.openstreetmap.org)

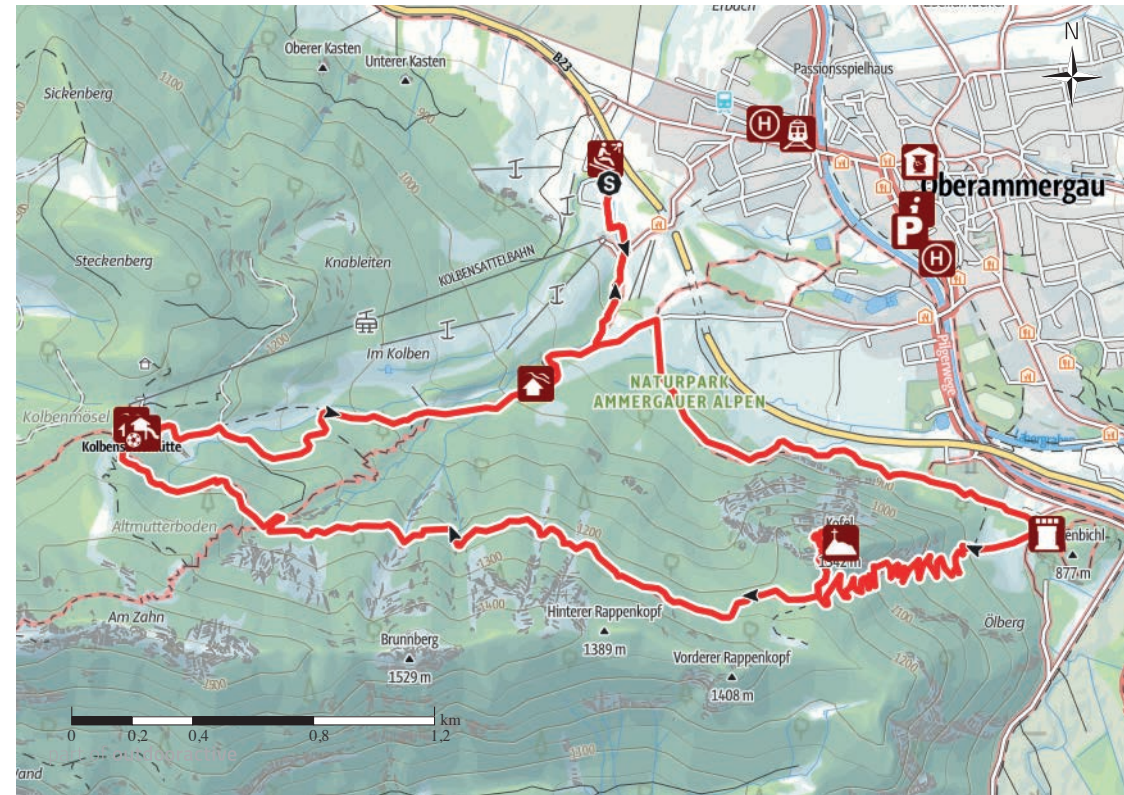
Höhenprofil



Sobald Sie den Anstieg zum Kofel in Angriff nehmen, befinden Sie sich auf historisch interessantem

Start der Tour
Talstation Kolbensattel, Oberammergau

- Wegpunkte**
- Sommerrodelbahn
 - 1** Alpine Coaster Oberammergau
Kreislainerweg
82487 Oberammergau
☎ +49 8822 4760
info@kolbensattel.de
http://www.kolbensattel.de



- Bergbahn Talstation
- 2** AktivArena am Kolben ...
Kreislainerweg
82487 Oberammergau
☎ +49 8822 4760
info@kolbensattel.de
http://www.kolbensattel.de
Quelle: Ammergauer Alpen GmbH

Dorfstraße 3
82487 Oberammergau
☎ +49 8822 9227440
info@ammergauer-alpen.de
Quelle: Ammergauer Alpen GmbH

- Haltestelle
- 3** Bushaltestelle Bahnhof, ...
82487 Oberammergau
Quelle: Ammergauer Alpen GmbH

P Parkplatz

6 Parkplatz Eugen Papst Straße, ...
Eugen-Papst-Str.
82487 Oberammergau
http:
Quelle: Ammergauer Alpen GmbH

- Bahnhof
- 4** Bahnhof Oberammergau
Bahnhofstr. 1
82487 Oberammergau
Quelle: Ammergauer Alpen GmbH

„Tipp des Autors“
Museum

7 Oberammergau Museum
Dorfstr. 8
82487 Oberammergau
☎ +49 8822 94136
museum@oberammergau.de

- Tourist-Information
- 5** Tourist Information ...



Bergtour - Notkarspitze

valleygreenup
www.valley-green-up.de



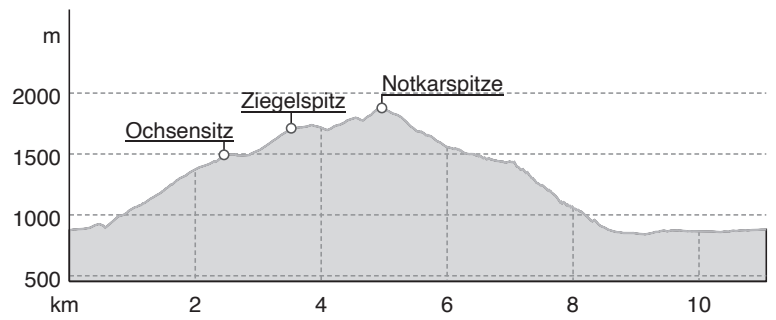
Eine Initiative von
Naturpark Ammergauer Alpen
KÖNIG
EST. 1968
LUDWIG LAUF

Tourdaten

Strecke	↔ 11,1 km	Schwierigkeit	mittel
Dauer	🕒 6:09 h	Kondition	●●●●●
Aufstieg	⬆️ 1091 m	Technik	●●●●●
Abstieg	⬆️ 1091 m	Gefahrenpotenzial	●●●●●
Höhenlage		 1.882 m 862 m	

Titelbild: Aufstiegsroute
Foto: Thorsten Unsel, Anton Brey
Kartengrundlagen: outdooractive Kartografie; Deutschland: ©GeoBasis-DE / BKG 2021, ©GeoBasis-DE / LDBV 2021, Österreich: ©1996-2021 here. All rights reserved., ©BEV 2020, ©Land Vorarlberg, Italien: ©1994-2021 here. All rights reserved., ©Autonome Provinz Bozen – Südtirol – Abteilung Natur, Landschaft und Raumentwicklung, © Cartago S.R.L. Kartengrundlagen: outdooractive Kartografie; ©OpenStreetMap (www.openstreetmap.org)

Höhenprofil



Anspruchsvolle Bergtour von Ettal über Ochsensitz und Ziegelspitz auf die Notkarspitze (1889 m) und steiler Abstieg zur Gaststätte Ettaler Mühle.

Start der Tour
Wanderparkplatz Ettaler Sattel

Ende der Tour
Wanderparkplatz Ettaler Sattel

Wegpunkte

- 1** Parkplatz Ettaler Sattel, ...
B23
82488 Ettal
Quelle: Ammergauer Alpen GmbH
- 2** WC- Parkplatz Ettaler Sattel
Quelle: Ammergauer Alpen GmbH



- 3** Ochsensitz
Quelle: Ammergauer Alpen GmbH
- 4** Ziegelspitz
Quelle: Ammergauer Alpen GmbH

- 5** Notkarspitze
Quelle: Ammergauer Alpen GmbH

- 6** Ettaler Mühle
Ettaler Mühle 1
82488 Ettal
☎ 08822 6422
Quelle: Ammergauer Alpen GmbH

- 7** Haltestelle

- 7** Bushaltestelle Ettaler Mühle, ...
Ettaler Mühle 1
82488 Ettal
Quelle: Ammergauer Alpen GmbH
- 8** Bushaltestelle Zieglerhof, ...
B23
82488 Ettal
Quelle: Ammergauer Alpen GmbH

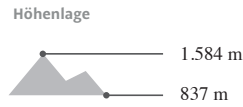
- 9** Tourist Information ...
- 10** Parkplatz Großer ...
- 11** Kloster Ettal
- 12** Bushaltestelle ...
- 13** Schaukäserei Ettal
- 14** Bushaltestelle Am ...
- 15** Parkplatz Friedhof, ...
- 16** Parkplatz Alte ...
- 17** Parkplatz Ettaler ...
- 18** Parkplatz Tennisplatz

Bergtour - Ettaler Mandl Rundtour

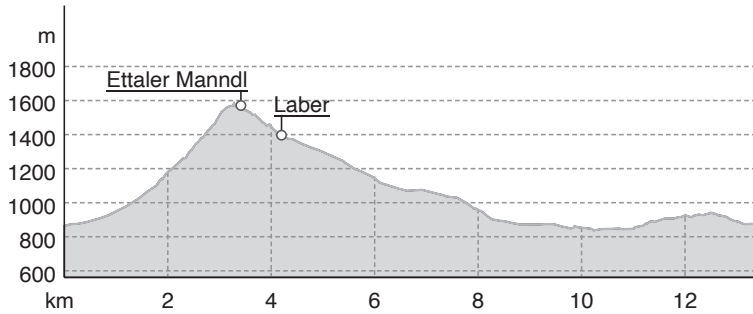


Tourdaten

Strecke	↔	13,5 km	Schwierigkeit	schwer
Dauer	🕒	5:40 h	Kondition	●●●●●
Aufstieg	⬆️	840 m	Technik	●●●●●
Abstieg	⬇️	840 m	Gefahrenpotenzial	●●●●●



Höhenprofil



Bergtour von Ettal auf das Ettaler Mandl (1633 m) mit Klettersteig. Abstieg nach Oberammergau.

Start der Tour
Kloster, Ettal

Ende der Tour
Kloster, Ettal

Wegpunkte



1 Parkplatz
1 Parkplatz Großer Parkplatz ...
Ammergauer Straße
82488 Ettal
Quelle: Ammergauer Alpen GmbH



2 Kirche
2 Kloster Ettal



82488 Ettal
verwaltung@kloster-ettal.de
http://www.kloster-ettal.de
Quelle: Ammergauer Alpen GmbH



3 Haltestelle
3 Bushaltestelle Klosterhof, ...
Kaiser-Ludwig-Platz 14
82488 Ettal
Quelle: Ammergauer Alpen GmbH



4 Käserei
4 Schaukäserei Ettal
Mandlweg 1
82488 Ettal
+49 8822 / 923926
info@schaukaeserei-ettal.de
http://www.schaukaeserei-ettal.de
Quelle: Ammergauer Alpen GmbH



5 Haltestelle
5 Bushaltestelle Am Berg, Ettal
Werdenfelser Strasse 30
82488 Ettal

Quelle: Ammergauer Alpen GmbH



6 Berggipfel
6 Ettaler Mandl
Quelle: Ammergauer Alpen GmbH

7 Hütte
7 Soila Hütte
Soilasee am Laber
82487 Oberammergau
+49 173 9873296

neumeier_steingaden@web.de
Quelle: Ammergauer Alpen GmbH



8 See
8 Soilasee
Quelle: Outdooractive Redaktion



9 Laberhaus
10 Laber
11 Parkplatz Laber ...
12 Laber-Bergbahn
13 Parkplatz Wellenberg, ...
14 Bushaltestelle ...
15 Erlebnisbad ...



VALLEY GREEN UP



valleygreenup



www.valley-green-up.de

Eine Initiative von



Waldblickweg – Kloster Ettal Schloss Linderhof



Tourdaten

Strecke	↔	15,1 km	Schwierigkeit	leicht
Dauer	🕒	3:58 h	Kondition	●●●●●●
Aufstieg	⬆️	146 m	Technik	●●●●●●
Abstieg	⬇️	79 m	Höhenlage	

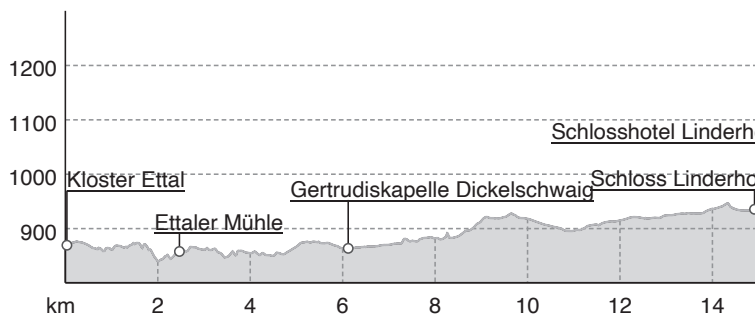


Titelbild: Radtour Schloss Linderhof Runde – Blick auf Scheinberg und Große Klammerspitz
Foto: Thorsten Unsel, Eberhard Staroszcik

Kartengrundlagen: outdooractive Kartografie; Deutschland: ©GeoBasis-DE / BKG 2021, ©GeoBasis-DE / LDBV 2021, Österreich: ©1996-2021 here. All rights reserved., ©BEV 2020, ©Land Vorarlberg, Italien: ©1994-2021 here. All rights reserved., ©Autonome Provinz Bozen – Südtirol – Abteilung Natur, Landschaft und Raumentwicklung, © Cartago S.R.L. Kartengrundlagen: outdooractive Kartografie; ©OpenStreetMap (www.openstreetmap.org)



Höhenprofil



Ein Themenweg der Bayerischen Staatsforsten zum Kennenlernen des Bergwaldes und seiner Nutzung - mit dem E-Bike oder zu Fuß vom Kloster Ettal zum Schlos Linderhof!

Start der Tour

Kloster Ettal

Ende der Tour

Schloss Linderhof

Wegpunkte



„Tipp des Autors“



Kirche

● Kloster Ettal

82488 Ettal

verwaltung@kloster-ettal.de

http://www.kloster-ettal.de

Quelle: Ammergauer Alpen GmbH



🍽️ Restaurant

● Ettaler Mühle

Ettaler Mühle 1

82488 Ettal

☎️ 08822 6422

Quelle: Ammergauer Alpen GmbH



„Tipp des Autors“



Kapelle

● Gertrudiskapelle ...

82488 Ettal

Quelle: Ammergauer Alpen GmbH



🏠 Forsthaus

● Forsthaus Dickelschwaig

Dickelschwaig

Quelle: Outdooractive Redaktion

🏠 Hütte

● Schattenwald-Dienst-Hütte

Quelle: Outdooractive Redaktion



● Schloss Linderhof

Linderhof 12

D - 82488 Ettal

☎️ +49 8822 92030

sgvlinderhof@bsv.bayern.de

http://www.schlosslinderhof.de

Quelle: Füssen Tourismus und Marketing



Eine Initiative von

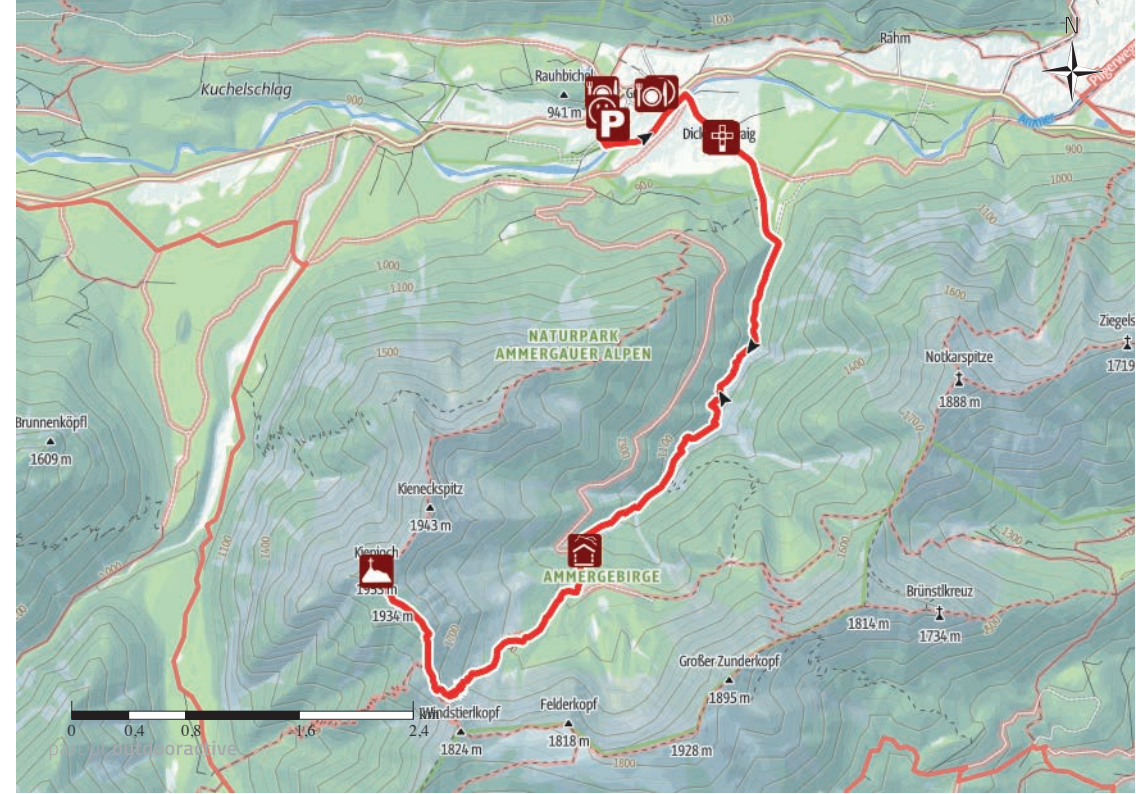


Bergtour Kienjoch



Tourdaten

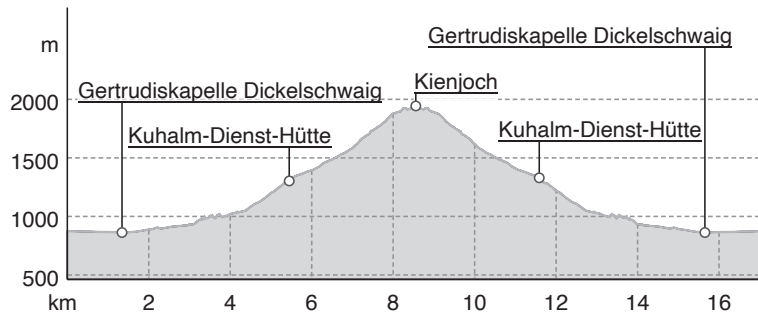
Strecke	↔ 17,1 km	Schwierigkeit	mittel
Dauer	🕒 6:30 h	Kondition	●●●●●●
Aufstieg	▲ 1095 m	Technik	●●●●●●
Abstieg	▼ 1095 m	Gefahrenpotenzial	●●●●●●



Titelbild: Blick vom Kienjoch
Foto: Florian Leischer, Ammergauer Alpen GmbH

Kartengrundlagen: outdooractive Kartografie; Deutschland: ©GeoBasis-DE / BKG 2021, ©GeoBasis-DE / LDBV 2021, Österreich: ©1996-2021 here. All rights reserved., ©BEV 2020, ©Land Vorarlberg, Italien: ©1994-2021 here. All rights reserved., ©Autonome Provinz Bozen – Südtirol – Abteilung Natur, Landschaft und Raumentwicklung, © Cartago S.R.L. Kartengrundlagen: outdooractive Kartografie; ©OpenStreetMap (www.openstreetmap.org)

Höhenprofil



Wildromantische, anspruchsvolle und wenig begangene Bergwanderung

Start der Tour
Parkplatz Schattenwald, Graswang

Ende der Tour
Parkplatz Schattenwald, Graswang

Wegpunkte



- 1 Parkplatz Schattenwald, ...
Schattenwaldweg
82488 Graswang
Quelle: Ammergauer Alpen GmbH



- 2 Haltestelle
Bushaltestelle Gröbl Alm, ...

Linderhofer Strasse
82488 Graswang
Quelle: Ammergauer Alpen GmbH



Restaurant
3 Gröbl-Alm
Am Raut 1
82488 Ettal/Linderhof/Reutte
☎ +49 8822 6434

info@groebel-alm.de
http://www.groebel-alm.de
Quelle: Ammergauer Alpen GmbH



Restaurant
4 Gasthof Fischerwirt
Linderhofer Straße 15
82488 Graswang
☎ 08822 6352

http://www.zum-fischerwirt.de
Quelle: Ammergauer Alpen GmbH

- 5 Haltestelle
Bushaltestelle Ortsmitte, ...



Obere Dorfstrasse
82488 Graswang
Quelle: Ammergauer Alpen GmbH



Forsthaus
6 Forsthaus Dickelschwaig
Dickelschwaig
Quelle: Outdooractive Redaktion



Kapelle
7 Gertrudiskapelle ...
82488 Ettal
Quelle: Ammergauer Alpen GmbH



Berghütte
8 Kuhalm-Dienst-Hütte
Quelle: Outdooractive Redaktion



Berggipfel
9 Kienjoch
Quelle: Ammergauer Alpen GmbH



valleygreenup
www.valley-green-up.de

Bike & Hike Frieder



Tourdaten

Strecke	↔ 26,3 km	Schwierigkeit	mittel
Dauer	🕒 6:15 h	Kondition	●●●●●●
Aufstieg	▲ 1287 m	Technik	●●●●●●
Abstieg	▼ 1287 m	Gefahrenpotenzial	●●●●●●
Höhenlage			



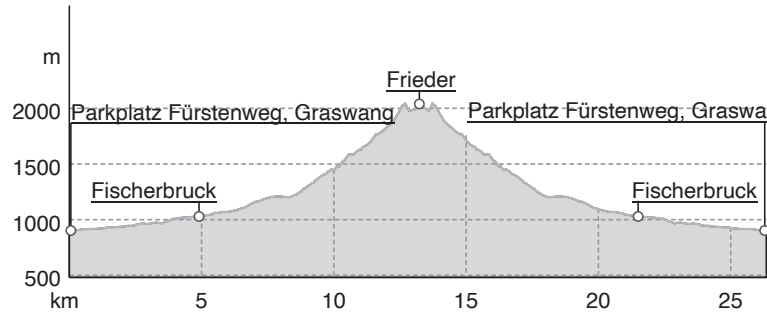
Eine Initiative von



Titelbild: Bike and Hike Frieder - Gipfel Frieder und Friederspitz
Foto: Thorsten Unsel, Ammergauer Alpen GmbH

Kartengrundlagen: outdooractive Kartografie; Deutschland: ©GeoBasis-DE / BKG 2021, ©GeoBasis-DE / LDBV 2021, Österreich: ©1996-2021 here. All rights reserved., ©BEV 2020, ©Land Vorarlberg, Italien: ©1994-2021 here. All rights reserved., ©Autonome Provinz Bozen – Südtirol – Abteilung Natur, Landschaft und Raumentwicklung, © Cartago S.R.L. Kartengrundlagen: outdooractive Kartografie; ©OpenStreetMap (www.openstreetmap.org)

Höhenprofil



Einsame und landschaftlich reizvolle Bike und Hike Tour zum Frieder

Start der Tour
Parkplatz Fürstenweg, Graswang

Ende der Tour
Parkplatz Fürstenweg, Graswang

Wegpunkte




1 Parkplatz
2 Parkplatz Fürstenweg, ...
St2060
82488 Ettal
Quelle: Ammergauer Alpen GmbH

3 Brücke
4 Fischerbruck
Quelle: Outdooractive Redaktion



Berggipfel
3 Frieder

Quelle: Ammergauer Alpen GmbH



Bike and Hike Frieder - Gipfel Frieder und Friederspitz
Foto: Thorsten Unsel, Ammergauer Alpen GmbH



VALLEY
GREEN
UP



www.valley-green-up.de

Eine Initiative von

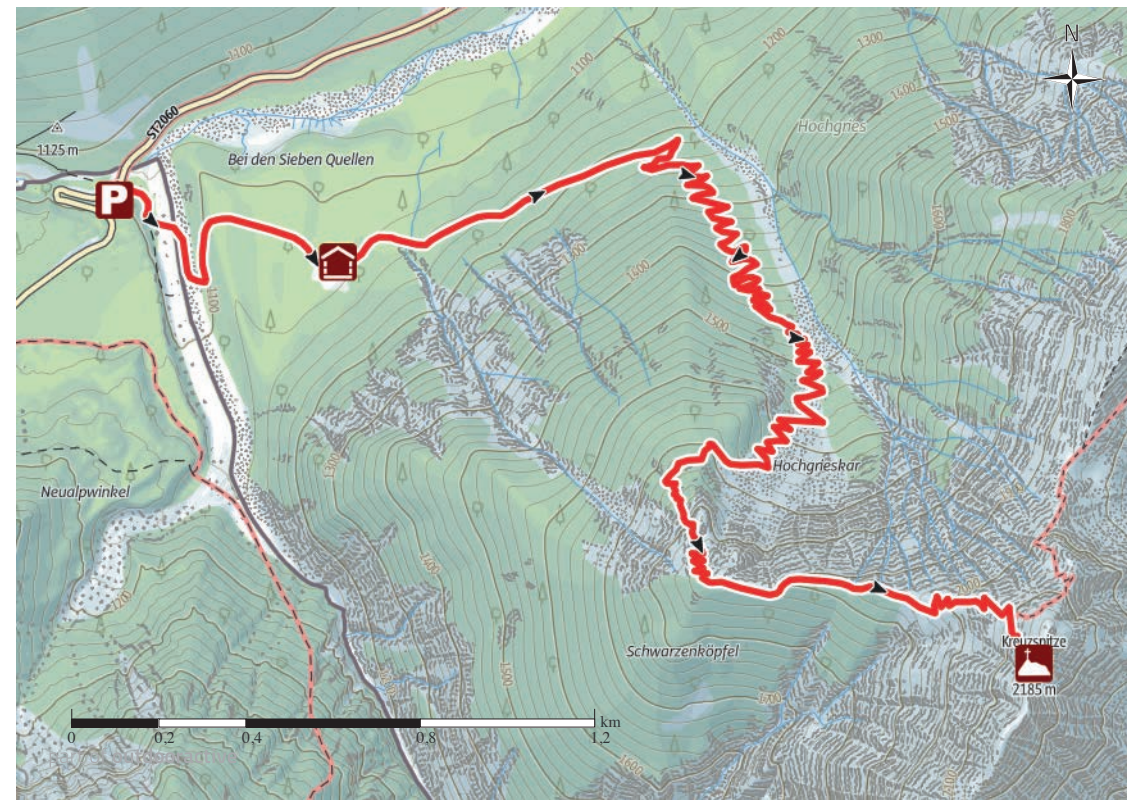
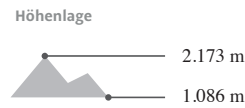


Bergtour Kreuzspitze



Tourdaten

Strecke	↔	6 km	Schwierigkeit	schwer
Dauer	🕒	7:30 h	Kondition	●●●●●●
Aufstieg	⬆️	1210 m	Technik	●●●●●●
Abstieg	⬇️	123 m	Gefahrenpotenzial	●●●●●●



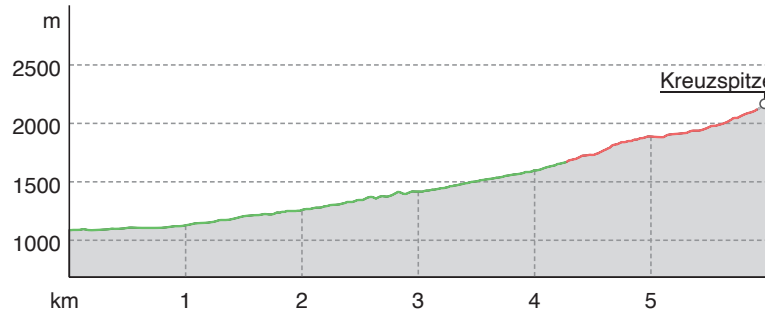
Titelbild: Bergtour Kreuzspitze - Gipfel mit Hochplatte im Hintergrund
Foto: Thorsten Unsel, Stefan Weingand

Kartengrundlagen: outdooractive Kartografie; Deutschland: ©GeoBasis-DE / BKG 2021, ©GeoBasis-DE / LDBV 2021, Österreich: ©1996-2021 here. All rights reserved., ©BEV 2020, ©Land Vorarlberg, Italien: ©1994-2021 here. All rights reserved., ©Autonome Provinz Bozen – Südtirol – Abteilung Natur, Landschaft und Raumentwicklung, © Cartago S.R.L. Kartengrundlagen: outdooractive Kartografie; ©OpenStreetMap (www.openstreetmap.org)

Wegeart

Weg	4,3 km
Pfad	1,6 km
Unbekannt	0,1 km

Höhenprofil



Der steile und knackige Anstieg zur Kreuzspitze ist mit leichter Kletterei verbunden und belohnt aber alle Mühen mit den besten Ausblicken in den ganzen Ammergauer Alpen.

Start der Tour
Parkplatz Ammersattel, Ammerwald

Ende der Tour
Parkplatz Ammersattel, Ammerwald

Wegpunkte




1 Parkplatz
1 Parkplatz Ammersattel, ...
St2060 Ammersattel
Quelle: Ammergauer Alpen GmbH




2 Hütte
2 Hunding-Hütte (verfallen)
Quelle: Outdooractive Redaktion



Berggipfel
3 Kreuzspitze
Quelle: Ammergauer Alpen GmbH



Bergtour Kreuzspitze - Gipfel mit Hochplatte im Hintergrund
Foto: Thorsten Unsel, Stefan Weingand



Blick auf das Gipfelkreuz Kreuzspitze
Foto: Florian Leischer, Ammergauer Alpen GmbH



Gipfel Kreuzspitze
Foto: Nina Helmschrott, Ammergauer Alpen GmbH



Eine Initiative von



valleygreenup
www.valley-green-up.de

Bergtour Kuchelbergkopf



Tourdaten

Strecke	↔ 24,3 km	Schwierigkeit	mittel
Dauer	🕒 8:00 h	Kondition	●●●●●●
Aufstieg	▲ 1131 m	Technik	●●●●●●
Abstieg	▼ 1131 m	Höhenlage	 2.023 m 900 m



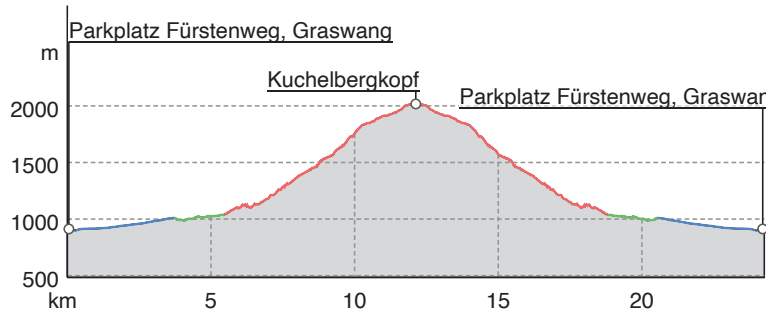
Titelbild: Kuchelbergkopf
Foto: Thorsten Unsel, Ammergauer Alpen GmbH

Kartengrundlagen: outdooractive Kartografie; Deutschland: ©GeoBasis-DE / BKG 2021, ©GeoBasis-DE / LDBV 2021, Österreich: ©1996-2021 here. All rights reserved., ©BEV 2020, ©Land Vorarlberg, Italien: ©1994-2021 here. All rights reserved., ©Autonome Provinz Bozen – Südtirol – Abteilung Natur, Landschaft und Raumentwicklung, © Cartago S.R.L. Kartengrundlagen: outdooractive Kartografie; ©OpenStreetMap (www.openstreetmap.org)

Wegart

— Schotterweg	6,9 km
— Weg	3,5 km
— Pfad	13,3 km
— Straße	0,5 km

Höhenprofil



Eine einsame Bergtour mit einem 360 Grad Panoramablick auf dem Naturpark Ammergauer Alpen. Vom Parkplatz Fürstenweg den Kuchelbach folgen und über einen Kammweg bis zum Kuchelbergkopf.

Start der Tour

Wanderparkplatz Fürstenweg, Graswang

Ende der Tour

Wanderparkplatz Fürstenweg, Graswang

Wegpunkte




P Parkplatz
1 Parkplatz Fürstenweg, ...
St2060
82488 Ettal
Quelle: Ammergauer Alpen GmbH

B Berggipfel
2 Kuchelbergspitz
Quelle: Ammergauer Alpen GmbH




B Berggipfel
3 Kreuzspitze
Quelle: Ammergauer Alpen GmbH


B Berggipfel
4 Kuchelbergkopf
Quelle: Ammergauer Alpen GmbH



Blick auf Kuchelbergkopf und Kuchelbergspitz
Foto: Florian Leischer, Ammergauer Alpen GmbH



Blick vom Weg auf den Kuchelbergkopf
Foto: Thorsten Unsel, Ammergauer Alpen GmbH



Blick auf die Zugspitze
Foto: Thorsten Unsel, Ammergauer Alpen GmbH

Bergtour Scheinbergspitz



Tourdaten

Strecke	↔ 8,3 km	Schwierigkeit	mittel
Dauer	🕒 4:34 h	Kondition	●●●●●●
Aufstieg	⬆️ 845 m	Technik	●●●●●●
Abstieg	⬆️ 845 m	Gefahrenpotenzial	●●●●●●
Höhenlage		 <p>1.915 m 1.070 m</p>	



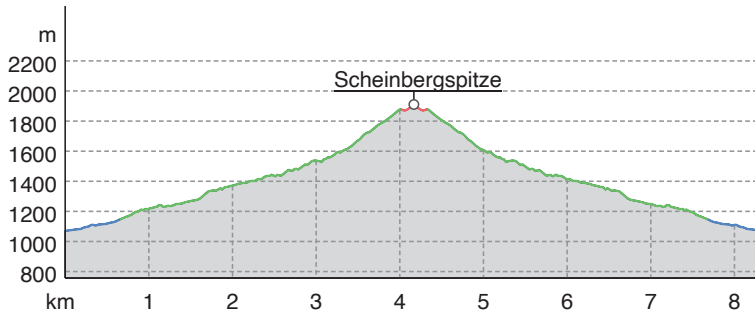
Titelbild: Gipfel
Foto: Thorsten Unsel, Thorsten Unsel

Kartengrundlagen: outdooractive Kartografie; Deutschland: ©GeoBasis-DE / BKG 2021, ©GeoBasis-DE / LDBV 2021, Österreich: ©1996-2021 here. All rights reserved., ©BEV 2020, ©Land Vorarlberg, Italien: ©1994-2021 here. All rights reserved., ©Autonome Provinz Bozen – Südtirol – Abteilung Natur, Landschaft und Raumentwicklung, © Cartago S.R.L. Kartengrundlagen: outdooractive Kartografie; ©OpenStreetMap (www.openstreetmap.org)

Wegart

— Schotterweg	1,3 km
— Weg	6,7 km
— Pfad	0,3 km

Höhenprofil



Leichte Bergtour auf den "König des Graswangtals".

Start der Tour
Graswangtal – Scheinbergparkplatz (Sommer)

Ende der Tour
Graswangtal – Scheinbergparkplatz (Sommer)

Wegpunkte



📍 Parkplatz
📍 Parkplatz Scheinberg/Sommer, ...
St2060 Stockgraben
Quelle: Ammergauer Alpen GmbH


📍 Berggipfel
📍 Scheinbergspitze
Quelle: Ammergauer Alpen GmbH



Gipfel
Foto: Thorsten Unsel, Thorsten Unsel



Blick auf die Scheinbergspitz vom Pürschling Haus
Foto: Thorsten Unsel, Anja Blieninger



Aufstieg zur Scheinbergspitz
Foto: Thorsten Unsel, Thorsten Unsel



Wiese kurz vor dem Gipfelanstieg
Foto: Thorsten Unsel, Thorsten Unsel



VALLEY
GREEN
UP

valleygreenup

www.valley-green-up.de

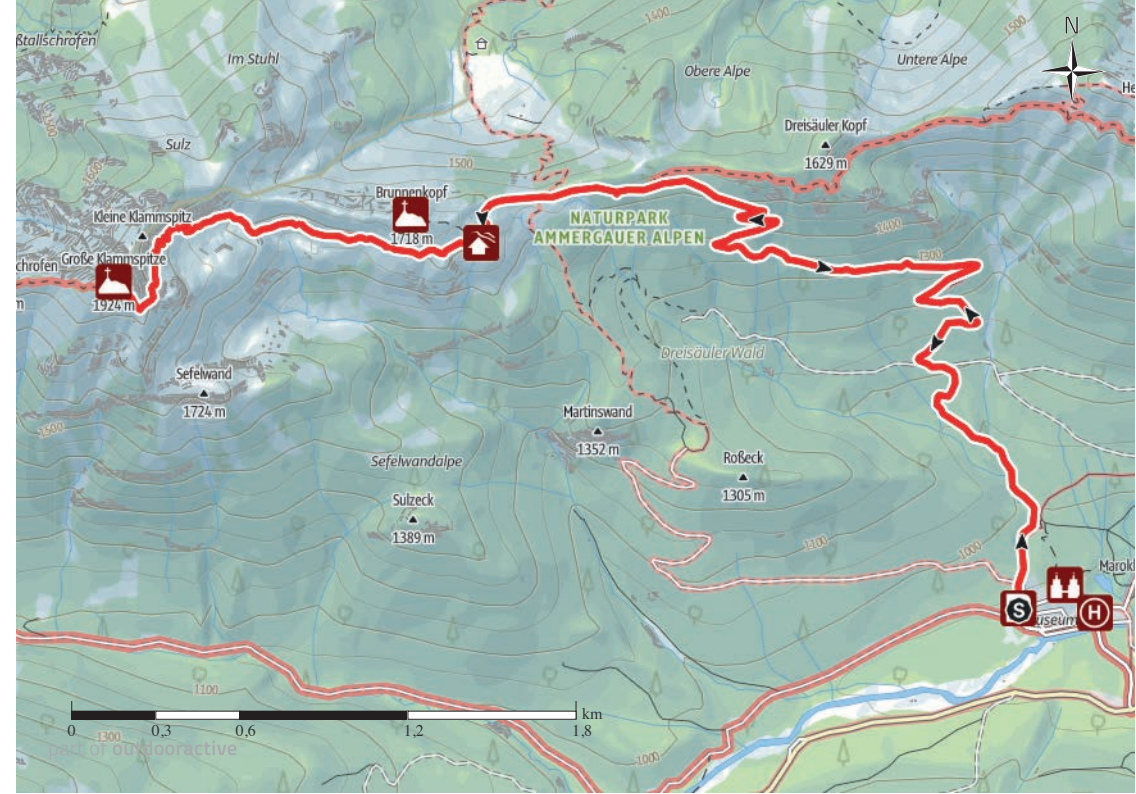
Bergtour Große Klammspitze



Tourdaten

Strecke	↔	13,4 km	Schwierigkeit	schwer
Dauer	🕒	6:30 h	Kondition	●●●●●
Aufstieg	⬆️	1078 m	Technik	●●●●●
Abstieg	⬇️	1078 m	Gefahrenpotenzial	●●●●●

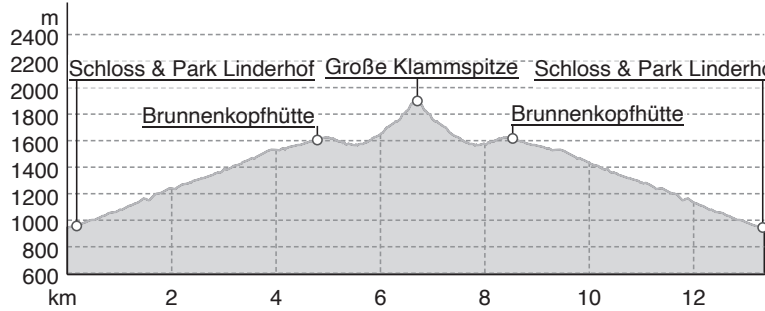
Höhenlage



Titelbild: Bergtour - Große Klammspitze
Foto: Thorsten Unselde, Sebastian Scheibel

Kartengrundlagen: outdooractive Kartografie; Deutschland: ©GeoBasis-DE / BKG 2021, ©GeoBasis-DE / LDBV 2021, Österreich: ©1996-2021 here. All rights reserved., ©BEV 2020, ©Land Vorarlberg, Italien: ©1994-2021 here. All rights reserved., ©Autonome Provinz Bozen - Südtirol - Abteilung Natur, Landschaft und Raumentwicklung, © Cartago S.R.L. Kartengrundlagen: outdooractive Kartografie; ©OpenStreetMap (www.openstreetmap.org)

Höhenprofil



Anspruchsvolle Bergtour mit Start beim Schloss Linderhof.

Einkehrmöglichkeit auf den Brunnenkopfhäusern.Festes

Start der Tour

Schloss Linderhof, Linderhof

Ende der Tour

Schloss Linderhof, Linderhof

Wegpunkte



Haltestelle
1 Bushaltestelle Schloss ...
82488 Linderhof
Quelle: Ammergauer Alpen GmbH

Infopunkt

2 Stele Meditationsweg ...
Quelle: Ammergauer Alpen GmbH



Parkplatz
3 Parkplatz Schloss ...
Linderhof
Quelle: Ammergauer Alpen GmbH



Schloss
4 Schloss & Park Linderhof
Linderhof 12
82488 Ettal
+49 8822 9203-49
sgvlinderhof@bsv.bayern.de
<http://www.schlosslinderhof.de>
Quelle: Ammergauer Alpen GmbH

Höhle

5 Venusgrotte
Quelle: Outdooractive Redaktion



Alpe bewirtschaftet
6 Brunnenkopfhütte

82488 Ettal
+49 (0)175 / 6540155
brunnenkopf@web.de
<http://brunnenkopfhuette.de/>
Quelle: Ammergauer Alpen GmbH

Berggipfel

7 Brunnenkopf
Quelle: Ammergauer Alpen GmbH



Berggipfel

8 Große Klammspitze
Quelle: Ammergauer Alpen GmbH



VALLEY
GREEN
UP

valleygreenup

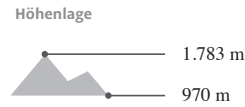
www.valley-green-up.de

Bergtour Hasentalkopf



Tourdaten

Strecke	↔ 14,8 km	Schwierigkeit	mittel
Dauer	🕒 6:04 h	Kondition	●●●●●
Aufstieg	⬆️ 860 m	Technik	●●●●●
Abstieg	⬇️ 860 m	Gefahrenpotenzial	●●●●●



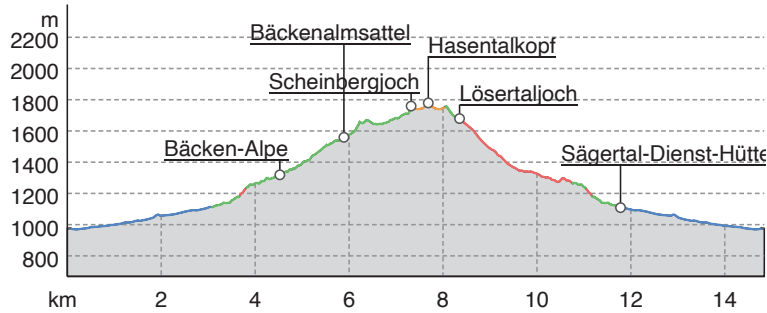
Titelbild: Hasentalkopf
Foto: Thorsten Unsel, Thorsten Unsel

Kartengrundlagen: outdooractive Kartografie; Deutschland: ©GeoBasis-DE / BKG 2021, ©GeoBasis-DE / LDBV 2021, Österreich: ©1996-2021 here. All rights reserved., ©BEV 2020, ©Land Vorarlberg, Italien: ©1994-2021 here. All rights reserved., ©Autonome Provinz Bozen – Südtirol – Abteilung Natur, Landschaft und Raumentwicklung, © Cartago S.R.L. Kartengrundlagen: outdooractive Kartografie; ©OpenStreetMap (www.openstreetmap.org)

Wegart

— Schotterweg	6 km
— Weg	5,4 km
— Pfad	2,6 km
— Straße	0,1 km
— Klettersteig	0,7 km

Höhenprofil



Der lange Anstieg durch das Sägertal wird durch den einmaligen Bergkessel am Hasentalkopf und einer spektakulären Rundumsicht belohnt.

Start der Tour

Winterparkplatz Scheinberg, Graswangtal

Ende der Tour

Winterparkplatz Scheinberg, Graswangtal

Wegpunkte



1 **Parkplatz**
Parkplatz Scheinberg/Winter, ...

St2060 Linderhof-Sägertal
Quelle: Ammergauer Alpen GmbH



2 **Hütte**
Sägertal-Dienst-Hütte
Quelle: Outdooractive Redaktion

3 **Schutzhütte**
Bächen-Alpe

Quelle: Outdooractive Redaktion

4 **Aussichtspunkt**
Bächenalmsattel

Quelle: Outdooractive Redaktion

5 **Berggipfel**
Vorderscheinberg

Quelle: Ammergauer Alpen GmbH

6 **Joch**
Scheinbergjoch

Quelle: DAV Sektion Bergland

7 **Berggipfel**
Hasentalkopf

Quelle: Ammergauer Alpen GmbH

8 **Joch**
Lösertaljoch

Quelle: DAV Sektion Bergland

9 **Berggipfel**
Lösertalkopf

Quelle: Ammergauer Alpen GmbH




Hasentalkopf
Foto: Thorsten Unsel, Thorsten Unsel



VALLEY GREEN UP

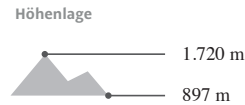
valleygreenup
www.valley-green-up.de

Bergtour Teufelstättkopf



Tourdaten

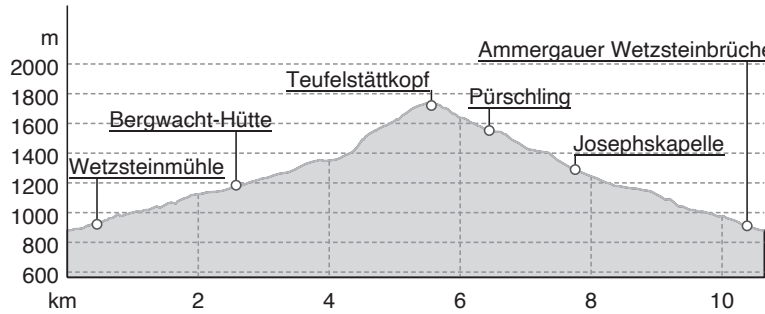
Strecke	↔ 10,6 km	Schwierigkeit	mittel
Dauer	🕒 3:45 h	Kondition	●●●●●
Aufstieg	⬆️ 855 m	Technik	●●●●●
Abstieg	⬆️ 855 m	Gefahrenpotenzial	●●●●●



Titelbild: Bergtour Teufelstättkopf - Gipfelkreuz
Foto: Thorsten Unselde, Best of Wandern - Thomas Bichler

Kartengrundlagen: outdooractive Kartografie; Deutschland: ©GeoBasis-DE / BKG 2021, ©GeoBasis-DE / LDBV 2021, Österreich: ©1996-2021 here. All rights reserved., ©BEV 2020, ©Land Vorarlberg, Italien: ©1994-2021 here. All rights reserved., ©Autonome Provinz Bozen – Südtirol – Abteilung Natur, Landschaft und Raumentwicklung, © Cartago S.R.L. Kartengrundlagen: outdooractive Kartografie; ©OpenStreetMap (www.openstreetmap.org)

Höhenprofil



Schöne aussichtsreiche Bergtour auf den Teufelstättkopf (1755 m) mit Start in Unterammerrgau. Kleine Kletterpassage zum Gipfel.

Start der Tour
Parkplatz Pürschling, Unterammerrgau

Ende der Tour
Parkplatz Pürschling, Unterammerrgau

Wegpunkte



🚉 Bahnhof
1 Bahnhof, Unterammerrgau

Am Bahnhof 2
82497 Unterammerrgau
Quelle: Ammergauer Alpen GmbH



🚏 Haltestelle
2 Bushaltestelle Ammerbrücke, ...

Nikolaus-Huber-Strasse
82497 Unterammerrgau
Quelle: Ammergauer Alpen GmbH

🍽️ Restaurant
3 Steckenbergalm
Liftweg 1
82497 Unterammerrgau
☎️ +49 8822 4027
Quelle: Ammergauer Alpen GmbH



🅑 Parkplatz
4 Parkplatz Pürschling, ...
Liftweg/Pürschlingstraße
82497 Unterammerrgau
Quelle: Ammergauer Alpen GmbH



🚻 WC
5 WC - Parkplatz Pürschling
Quelle: Ammergauer Alpen GmbH

🏛️ Museum
6 Wetzsteinmühle




82497 Unterammerrgau
Quelle: Ammergauer Alpen GmbH

🏠 Schutzhütte
7 Bergwacht-Hütte
Quelle: Outdooractive Redaktion

🏠 Schutzhütte
8 Küh-Alm
Quelle: Outdooractive Redaktion



🏔️ Berggipfel
9 Teufelstättkopf
Quelle: Ammergauer Alpen GmbH



10 Pürschling
11 August Schuster Haus, ...
12 Josephskapelle
13 Ammergauer ...



valleygreenup
www.valley-green-up.de

Bergtour Stierkopf



Tourdaten

Strecke	↔ 14,5 km	Schwierigkeit	mittel
Dauer	🕒 6:08 h	Kondition	●●●●●●
Aufstieg	▲ 779 m	Technik	●●●●●●
Abstieg	▼ 779 m	Höhenlage	1.544 m 840 m



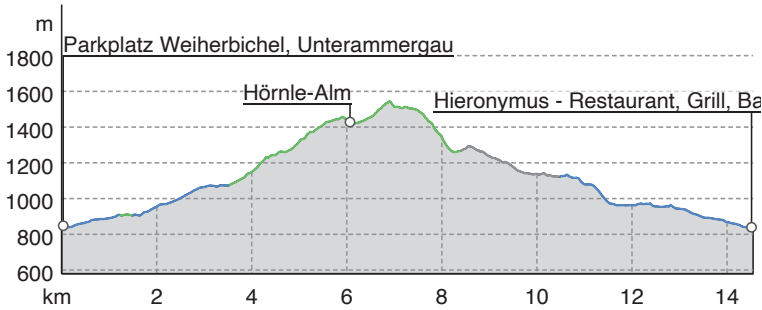
Titelbild: Hinteres Hörnle
Foto: Anton Brey, Ammergauer Alpen GmbH

Kartengrundlagen: outdooractive Kartografie; Deutschland: ©GeoBasis-DE / BKG 2021, ©GeoBasis-DE / LDBV 2021, Österreich: ©1996-2021 here. All rights reserved., ©BEV 2020, ©Land Vorarlberg, Italien: ©1994-2021 here. All rights reserved., ©Autonome Provinz Bozen – Südtirol – Abteilung Natur, Landschaft und Raumentwicklung, © Cartago S.R.L. Kartengrundlagen: outdooractive Kartografie; ©OpenStreetMap (www.openstreetmap.org)

Wegart

Asphalt	2,1 km
Schotterweg	7,3 km
Weg	5,2 km

Höhenprofil



Eine wunderschöne Bergtour mit Start in Unterammergau. Wunderschöne Ausblicke auf das Alpenvorland und sogar auf die Zugspitze.

Start der Tour
Wanderparkplatz Weiherbichel, Unterammergau

Ende der Tour
Wanderparkplatz Weiherbichel, Unterammergau

Wegpunkte



1 Parkplatz
1 Parkplatz Weiherbichel, ...
Weiherbichelweg
82497 Unterammergau
Quelle: Ammergauer Alpen GmbH



2 Haubenlokal
2 Hieronymus Restaurant, ...

Weierweg 34-36
82497 Unterammergau
📞 +49 8822 9399120
reservierung@restaurant-hieronymus.de
<http://www.restaurant-hieronymus.de>
Quelle: Ammergauer Alpen GmbH



„Tipp des Autors“
3 Alpe bewirtschaftet
3 Hörnle-Alm
📞 +49 172 705 1731
info@kimoto-trial.de
http:
Quelle: Ammergauer Alpen GmbH

4 Berggipfel
4 Hinteres Hörnle
Quelle: Ammergauer Alpen GmbH

5 Berggipfel
5 Stierkopf
Quelle: Ammergauer Alpen GmbH



6 Alpe bewirtschaftet
6 Berggaststätte Romanshöhe
📞 +49 8822 94445
romanshoehe@yahoo.de
<http://www.oberammergauer-land.de/romanshoehe/>
Quelle: Ammergauer Alpen GmbH



Wanderer Hinteres Hörnle Richtung Stierkopf
Foto: Anton Brey, Ammergauer Alpen GmbH



valleygreenup
www.valley-green-up.de

Bergtour Kolbensattel Schleifmühl Runde



Tourdaten

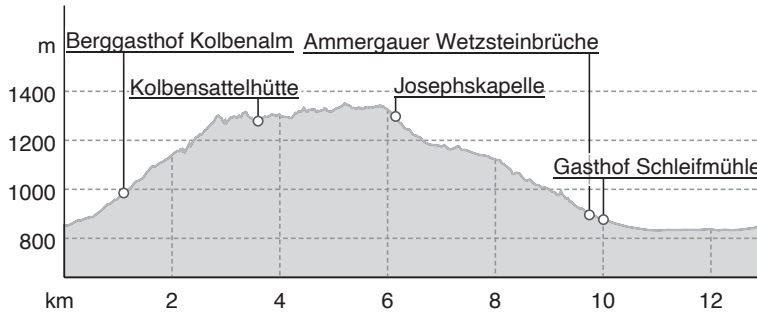
Strecke	↔	12,9 km	Schwierigkeit	mittel
Dauer	🕒	5:30 h	Kondition	●●●●●
Aufstieg	▲	591 m	Technik	●●●●●
Abstieg	▼	593 m	Höhenlage	



Titelbild: Wanderung - Schleifmühlklamm - Kolbensattelhütte
Foto: Thorsten Unsel, Matthias Fend

Kartengrundlagen: outdooractive Kartografie; Deutschland: ©GeoBasis-DE / BKG 2021, ©GeoBasis-DE / LDBV 2021, Österreich: ©1996-2021 here. All rights reserved., ©BEV 2020, ©Land Vorarlberg, Italien: ©1994-2021 here. All rights reserved., ©Autonome Provinz Bozen – Südtirol – Abteilung Natur, Landschaft und Raumentwicklung, © Cartago S.R.L. Kartengrundlagen: outdooractive Kartografie; ©OpenStreetMap (www.openstreetmap.org)

Höhenprofil



Den Wetzsteinmachern auf der Spur. Von den Wasserfällen in Unterammergau zum "Aussichtsbalkon" Kolbensattel über Oberammergau.

Wegpunkte

1 Bahnhof
1 Bahnhof Oberammergau
Bahnhofstr. 1
82487 Oberammergau
Quelle: Ammergauer Alpen GmbH

2 Haltestelle
2 Bushaltestelle Bahnhof, ...
82487 Oberammergau
Quelle: Ammergauer Alpen GmbH

Start der Tour
Talstation Kolbensesselbahn, Oberammergau

Ende der Tour
Talstation Kolbensesselbahn, Oberammergau



i Tourist-Information
● Tourist Information ...
Dorfstr. 3
82487 Oberammergau
☎ +49 8822 9227440
info@ammergauer-alpen.de
Quelle: Ammergauer Alpen GmbH



P Parkplatz
4 Parkplatz Eugen Papst Straße, ...
Eugen-Papst-Str.
82487 Oberammergau
http:
Quelle: Ammergauer Alpen GmbH



H Haltestelle
5 Bushaltestelle Eugen ...
Eugen-Papst-Str. 15
82487 Oberammergau
Quelle: Ammergauer Alpen GmbH



6 Kreuzigungsgruppe
82487 Oberammergau
Quelle: Ammergauer Alpen GmbH



Alpe bewirtschaftet
7 Berggasthof Kolbenalm
Kolbenalm 1
82487 Oberammergau
☎ +49 (0)8822 / 6364

lenz@kolbenalm.de
http://www.kolbenalm.de
Quelle: Ammergauer Alpen GmbH



8 Bergabenteuer-Spielplatz
82487 Oberammergau
☎ +49 8822 4760

info@kolbensattel.de
http://www.kolbensattel.de
Quelle: Ammergauer Alpen GmbH



9 Kolbensattelhütte
10 Josephskapelle



valleygreenup
www.valley-green-up.de

Rundwanderung Waldalm Runde Unterammergau



Tourdaten

Strecke	↔ 12,6 km	Schwierigkeit	leicht
Dauer	🕒 3:55 h	Kondition	●●●●●●
Aufstieg	▲ 451 m	Technik	●●●●●●
Abstieg	▼ 451 m	Höhenlage	



Eine Initiative von



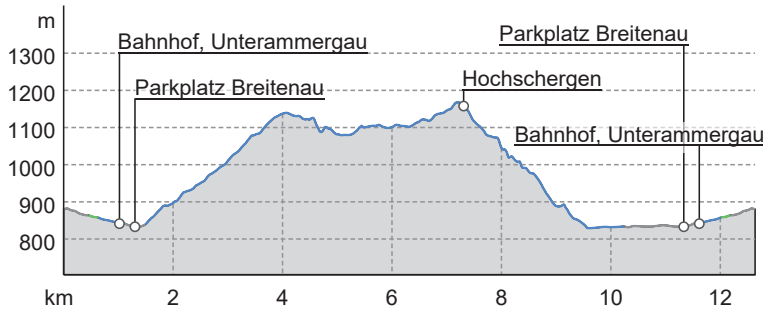
Titelbild: Wanderung-Unterammergau-Altenu-Unternogg
Foto: Thorsten Unsel, www.farbwerk.net

Kartengrundlagen: outdooractive Kartografie; Deutschland: ©GeoBasis-DE / BKG 2021, ©GeoBasis-DE / LDBV 2021, Österreich: ©1996-2021 here. All rights reserved., ©BEV 2020, ©Land Vorarlberg, Italien: ©1994-2021 here. All rights reserved., ©Autonome Provinz Bozen – Südtirol – Abteilung Natur, Landschaft und Raumentwicklung, © Cartago S.R.L. Kartengrundlagen: outdooractive Kartografie; ©OpenStreetMap (www.openstreetmap.org)

Wegart

Asphalt	2,9 km
Schotterweg	9,4 km
Weg	0,3 km

Höhenprofil



Eine Rundwanderung ab Wanderparkplatz Pürschling entlang der Schleifmühlenslaine hoch zur Seekapelle und der Waldalm. Zurück nach Unterammergau führt der Weg über Scherenau.

Start der Tour

Wanderparkplatz Pürschling, Unterammergau

Ende der Tour

Wanderparkplatz Pürschling, Unterammergau

Wegpunkte



🍽️ Restaurant

1 Steckenbergalm

Liftweg 1

82497 Unterammergau

☎️ +49 8822 4027

Quelle: Ammergauer Alpen GmbH

P Parkplatz

2 Parkplatz Pürschling, ...



Liftweg/Pürschlingstraße

82497 Unterammergau

Quelle: Ammergauer Alpen GmbH



🚉 Bahnhof

3 Bahnhof, Unterammergau

Am Bahnhof 2

82497 Unterammergau

Quelle: Ammergauer Alpen GmbH



P Parkplatz

4 Parkplatz Breitenau

Kohlstattweg

82497 Unterammergau

Quelle: Ammergauer Alpen GmbH



🏔️ Berggipfel

5 Hochschergen

Quelle: Ammergauer Alpen GmbH



Wanderung-Unterammergau-Altenu-Unternogg

Foto: Thorsten Unsel, www.farbwerk.net



Dormuseum in Unterammergau

Foto: Anton Brey, Ammergauer Alpen GmbH



Eine Initiative von

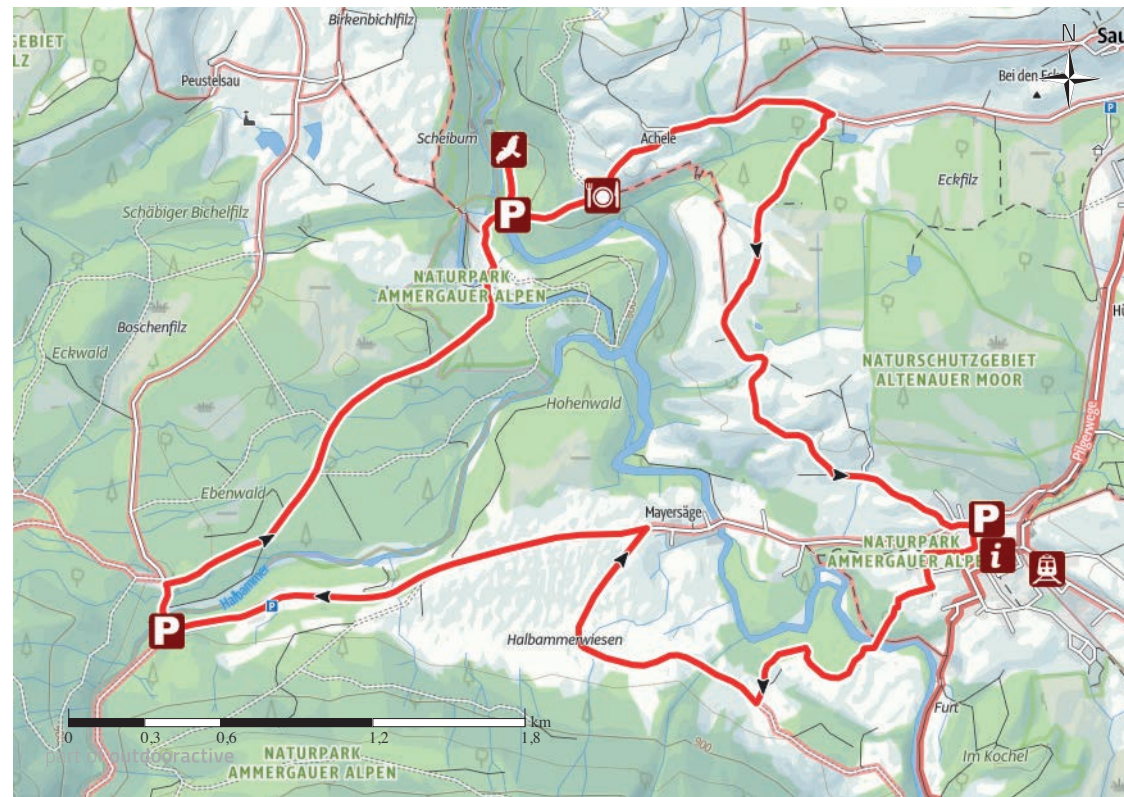


Rundwanderung Unternogg Runde



Tourdaten

Strecke	↔ 12,3 km	Schwierigkeit	-
Dauer	🕒 3:15 h	Kondition	●●●●●
Aufstieg	▲ 153 m	Technik	●●●●●
Abstieg	▼ 153 m	Höhenlage	



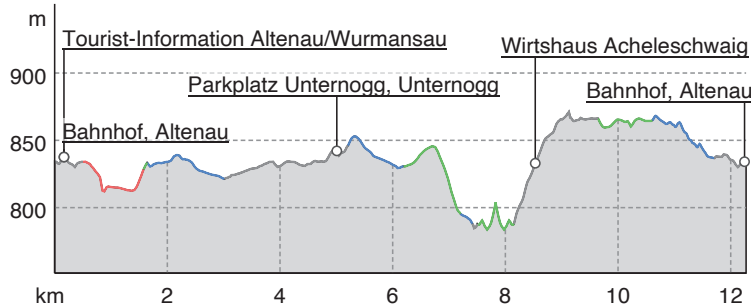
Titelbild: Wanderung-Unterrammergau-Altenau-Unternogg
Foto: Thorsten Unselde, www.farbwerk.net

Kartengrundlagen: outdooractive Kartografie; Deutschland: ©GeoBasis-DE / BKG 2021, ©GeoBasis-DE / LDBV 2021, Österreich: ©1996-2021 here. All rights reserved., ©BEV 2020, ©Land Vorarlberg, Italien: ©1994-2021 here. All rights reserved., ©Autonome Provinz Bozen – Südtirol – Abteilung Natur, Landschaft und Raumentwicklung, © Cartago S.R.L. Kartengrundlagen: outdooractive Kartografie; ©OpenStreetMap (www.openstreetmap.org)

Wegart

Asphalt	4,9 km
Schotterweg	3,7 km
Weg	2,7 km
Pfad	1,1 km

Höhenprofil



Wurmansauer Str. 4
82442 Saulgrub
Quelle: Ammergauer Alpen GmbH



P Parkplatz
2 Parkplatz Dorfweiher, Altenau
Saulgruber Straße
82442 Altenau
Quelle: Ammergauer Alpen GmbH



7 Tourist Information ...
Obere Dorfstr. 25
82442 Saulgrub
📞 08822 922740
info@ammergauer-alpen.de
Quelle: Ammergauer Alpen GmbH



7 Wirtshaus Acheleschwaig
Acheleschwaig 1
82442 Saulgrub
📞 +49 8845 757383
<http://www.wirtshaus-acheleschwaig.de>
Quelle: Ammergauer Alpen GmbH



P Parkplatz
4 Parkplatz Unternogg, ...
82442 Altenau
http:
Quelle: Ammergauer Alpen GmbH



P Parkplatz
5 Parkplatz Kammerl, Saulgrub
82422 Saulgrub
Quelle: Ammergauer Alpen GmbH

4 Naturdenkmal
6 Ammerdurchbruch – Scheibum
Quelle: Ammergauer Alpen GmbH



Wanderung-Unterrammergau-Altenau-Unternogg
Foto: Thorsten Unselde, www.farbwerk.net

Wegpunkte



1 Bahnhof
1 Bahnhof, Altenau



VALLEY GREEN UP

valleygreenup
www.valley-green-up.de

Rundwanderung Ammerschleife



Tourdaten

Strecke	↔ 12,6 km	Schwierigkeit	-
Dauer	🕒 3:20 h	Kondition	●●●●●
Aufstieg	▲ 107 m	Technik	●●●●●
Abstieg	▼ 107 m	Höhenlage	



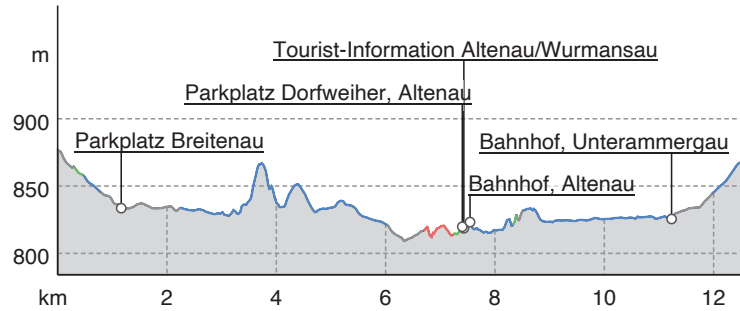
Titelbild: Wanderung-Unterammergau-Altenau-Unternoggg
Foto: Thorsten Unselde, www.farbwerk.net

Kartengrundlagen: outdooractive Kartografie; Deutschland: ©GeoBasis-DE / BKG 2021, ©GeoBasis-DE / LDBV 2021, Österreich: ©1996-2021 here. All rights reserved., ©BEV 2020, ©Land Vorarlberg, Italien: ©1994-2021 here. All rights reserved., ©Autonome Provinz Bozen – Südtirol – Abteilung Natur, Landschaft und Raumentwicklung, © Cartago S.R.L. Kartengrundlagen: outdooractive Kartografie; ©OpenStreetMap (www.openstreetmap.org)

Wegart

Asphalt	3,4 km
Schotterweg	8,1 km
Weg	0,6 km
Pfad	0,5 km
Straße	0 km

Höhenprofil



Wegpunkte

- 🅑 Parkplatz
- 🅑 Parkplatz Pürschling, ...

🅑 Liftweg/Pürschlingstraße
82497 Unterammergau
Quelle: Ammergauer Alpen GmbH

🅑 Parkplatz
2 Parkplatz Breitenau
Kohlstattweg
82497 Unterammergau
Quelle: Ammergauer Alpen GmbH

i Tourist-Information

🅑 Tourist Information ...
Obere Dorfstr. 25
82442 Saulgrub
☎ +49 8822 / 922740
✉ info@ammergauer-alpen.de
Quelle: Ammergauer Alpen GmbH

🅑 Parkplatz
4 Parkplatz Dorfweiher, Altenau
Saulgruber Straße
82442 Altenau
Quelle: Ammergauer Alpen GmbH

DB Bahnhof
5 Bahnhof, Altenau
Wurmansauer Str. 4
82442 Saulgrub
Quelle: Ammergauer Alpen GmbH

DB Bahnhof
6 Bahnhof, Unterammergau
Am Bahnhof 2
82497 Unterammergau

Quelle: Ammergauer Alpen GmbH

i Tourist-Information
🅑 Tourist Information ...
Dorfstr. 23
82497 Unterammergau
☎ +49 8822 922740
✉ info@ammergauer-alpen.de
Quelle: Ammergauer Alpen GmbH



Wanderung-Unterammergau-Altenau-Unternoggg
Foto: Thorsten Unselde, www.farbwerk.net



Eine Initiative von



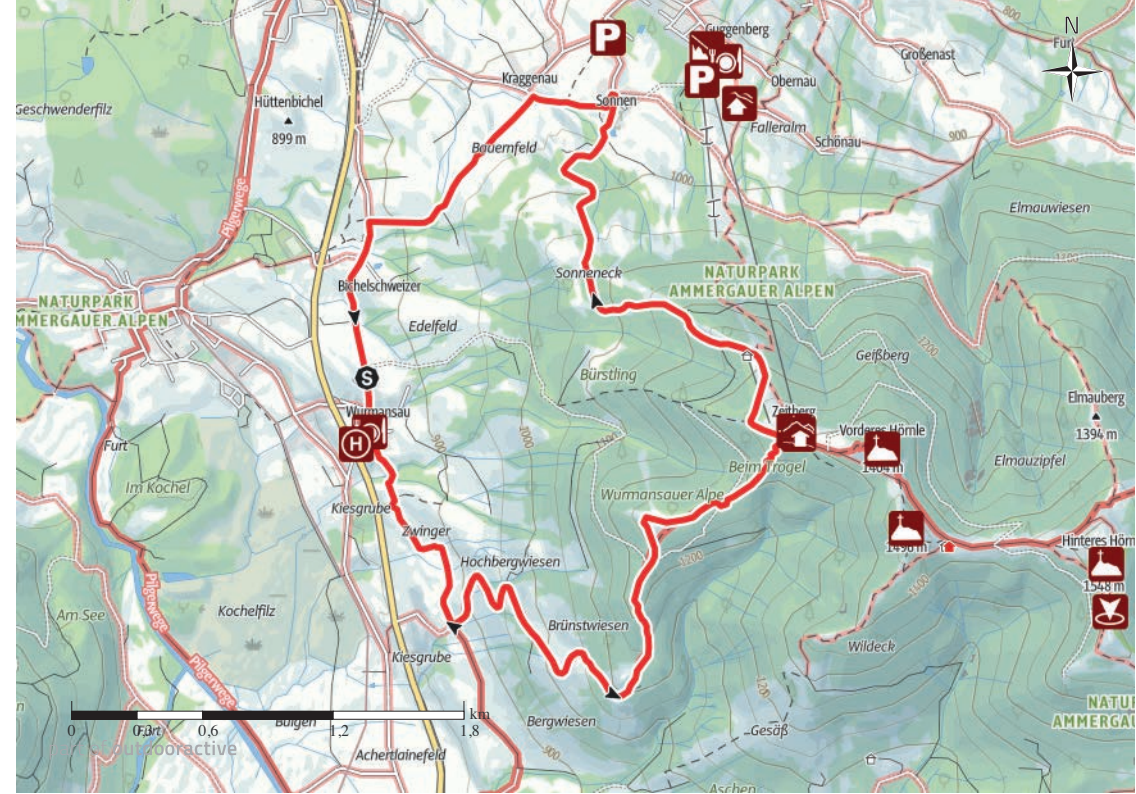
valleygreenup
www.valley-green-up.de

Bergtour Hörnle von Wurmansau



Tourdaten

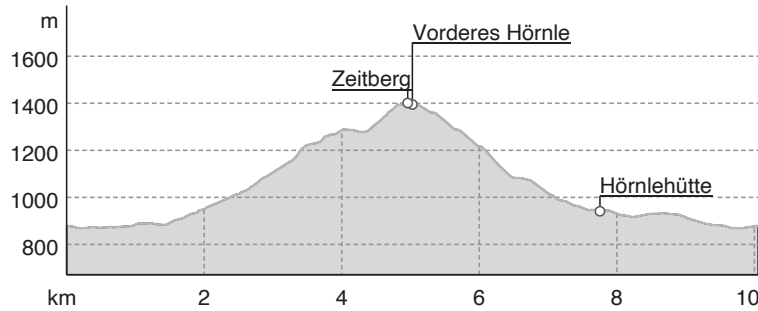
Strecke	↔ 10,1 km	Schwierigkeit	leicht
Dauer	🕒 4:10 h	Kondition	●●●●●
Aufstieg	⬆️ 545 m	Technik	●●●●●
Abstieg	⬆️ 545 m	Höhenlage	



Titelbild: Wanderer an der Hörnle Hütte
Foto: Anton Brey, Ammergauer Alpen GmbH

Kartengrundlagen: outdooractive Kartografie; Deutschland: ©GeoBasis-DE / BKG 2021, ©GeoBasis-DE / LDBV 2021, Österreich: ©1996-2021 here. All rights reserved., ©BEV 2020, ©Land Vorarlberg, Italien: ©1994-2021 here. All rights reserved., ©Autonome Provinz Bozen – Südtirol – Abteilung Natur, Landschaft und Raumentwicklung, © Cartago S.R.L. Kartengrundlagen: outdooractive Kartografie; ©OpenStreetMap (www.openstreetmap.org)

Höhenprofil



Höhen-Rundwanderweg mit start in Wurmansau und
Naturlehrpfad mit fantastischem 360°-Panorama und

Start der Tour
Wanderparkplatz Wurmansau

Ende der Tour
Wanderparkplatz Wurmansau

Wegpunkte



🍽️ Restaurant
1 Ammertaler Hof
Alte Römerstraße 10
82442 Saulgrub
☎️ 08845 758942

info@gasthaus-ammertalerhof.de
http://www.gasthaus-ammertalerhof.de
Quelle: Ammergauer Alpen GmbH



📍 Haltestelle
2 Bushaltestelle, Wurmansau
B23
82442 Wurmansau
Quelle: Ammergauer Alpen GmbH



🏔️ Berggipfel
3 Mittleres Hörnle
Quelle: Ammergauer Alpen GmbH



🏔️ Berggipfel
4 Vorderes Hörnle
Quelle: Ammergauer Alpen GmbH

🏔️ Berggipfel
5 Hinteres Hörnle
Quelle: Ammergauer Alpen GmbH



📍 Veranstaltungsort
6 Auch am Hörnle zu Hause: Der ...
Quelle: Outdooractive Redaktion



🏠 Berggasthof
7 Hörnle Hütte

Hörnle 1
82433 Bad Kohlgrub
☎️ +49 8845 229
info@hornle-hütte.de
www.hornle-hütte.de
Quelle: Ammergauer Alpen GmbH



📍 Aussichtspunkt
8 Zeitberg
Bad Kohlgrub
Quelle: Ammergauer Alpen GmbH

🚂 Bergbahn Talstation
9 Talstation Hörnlebahn
Quelle: Outdooractive Redaktion

🍽️ Restaurant
P Parkplatz
Alpe ...
P Parkplatz

10 Restaurant Café ...
11 Parkplatz ...
12 Hörnlehütte
13 Parkplatz Sonnen, Bad ...



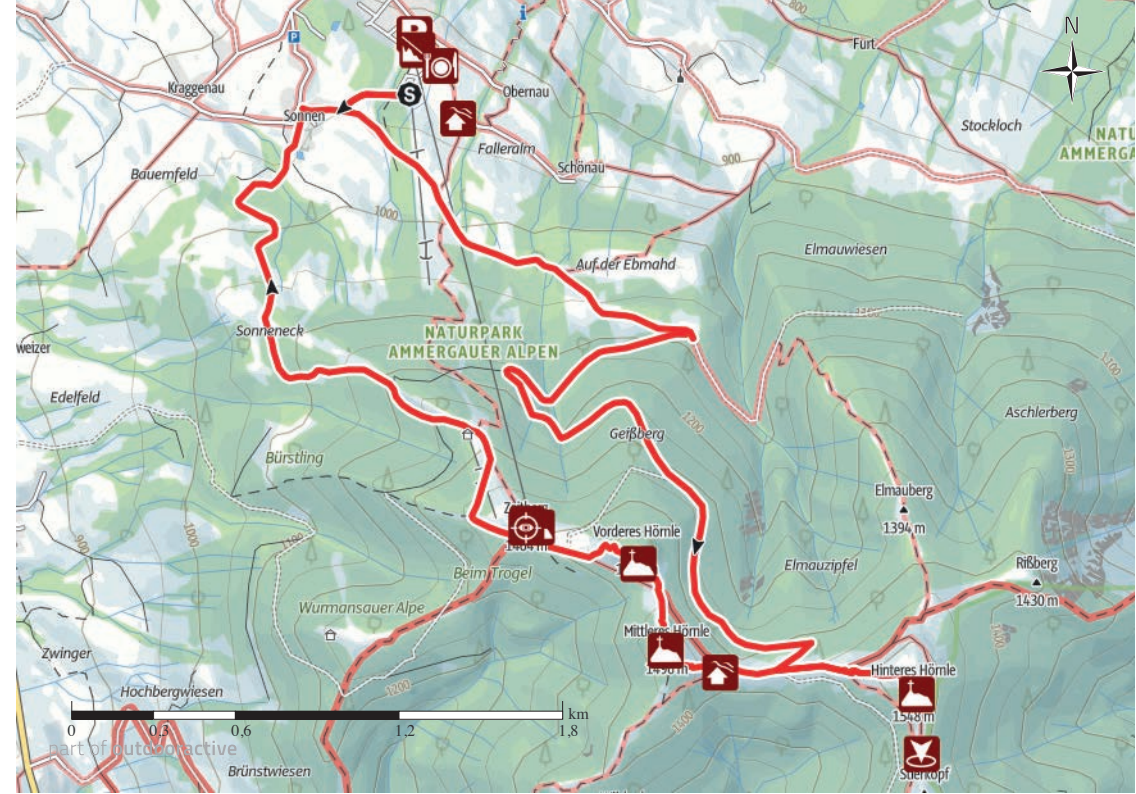
valleygreenup
www.valley-green-up.de

Bergtour Hörnle Runde



Tourdaten

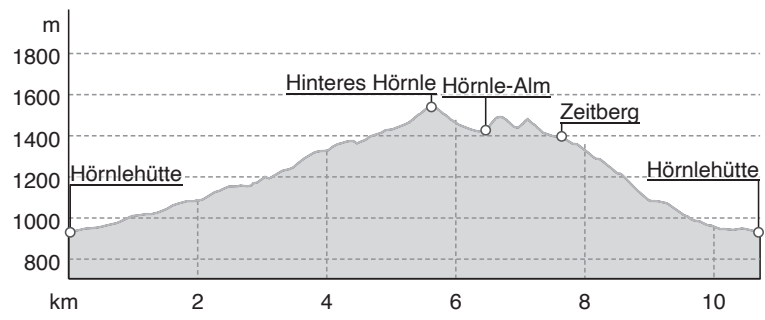
Strecke	↔ 10,7 km	Schwierigkeit	leicht
Dauer	🕒 4:45 h	Kondition	●●●●●●
Aufstieg	⬆️ 724 m	Technik	●●●●●●
Abstieg	⬇️ 724 m	Höhenlage	 1.521 m 912 m



Titelbild: Hinteres Hörnle
Foto: Anton Brey, Ammergauer Alpen GmbH

Kartengrundlagen: outdooractive Kartografie; Deutschland: ©GeoBasis-DE / BKG 2021, ©GeoBasis-DE / LDBV 2021, Österreich: ©1996-2021 here. All rights reserved., ©BEV 2020, ©Land Vorarlberg, Italien: ©1994-2021 here. All rights reserved., ©Autonome Provinz Bozen – Südtirol – Abteilung Natur, Landschaft und Raumentwicklung, © Cartago S.R.L. Kartengrundlagen: outdooractive Kartografie; ©OpenStreetMap (www.openstreetmap.org)

Höhenprofil



Wanderung über die Forststraße zum Hinteren Hörnle. Weiter zur Hörnlehütte und über die Skiabfahrt zurück nach Bad

Start der Tour
Parkplatz Hörnle-Schwebbahn, Bad Kohlgrub

Ende der Tour
Parkplatz Hörnle-Schwebbahn, Bad Kohlgrub

Wegpunkte

- 1** Bahnhof Bad Kohlgrub Ort
Bahnhofstr. 19
82433 Bad Kohlgrub
Quelle: Ammergauer Alpen GmbH
- 2** Restaurant Café Guggenberg ...

Hörnleweg 6
82433 Bad Kohlgrub
☎ +49 8845 758628
eckersabine@gmail.com
<http://www.guggenberg-alm.de>
Quelle: Ammergauer Alpen GmbH

3 Hörnlehütte
82433 Bad Kohlgrub
☎ +49 8845 229
info@hornle-hutte.de
www.hornle-hutte.de
Quelle: Ammergauer Alpen GmbH

4 Talstation Hörnlebahn
Quelle: Outdooractive Redaktion

5 Parkplatz Hörnle Schwebbahn, ...
Fallerstraße Stickelgrabenstraße
82433 Bad Kohlgrub

Quelle: Ammergauer Alpen GmbH

6 Bahnhof Bad Kohlgrub Kurhaus
Saulgruber Straße 30
82433 Bad Kohlgrub
Quelle: Ammergauer Alpen GmbH

7 Bushaltestelle Feuerwehrhaus, ...
Saulgruber Strasse 15 15
82433 Bad Kohlgrub
Quelle: Ammergauer Alpen GmbH

8 Hinteres Hörnle
Quelle: Ammergauer Alpen GmbH

- 9** Auch am Hörnle zu ...
- 10** Hörnle-Alm
- 11** Mittleres Hörnle
- 12** Vorderes Hörnle
- 13** Sessellift von Bad ...
- 14** Zeitberg



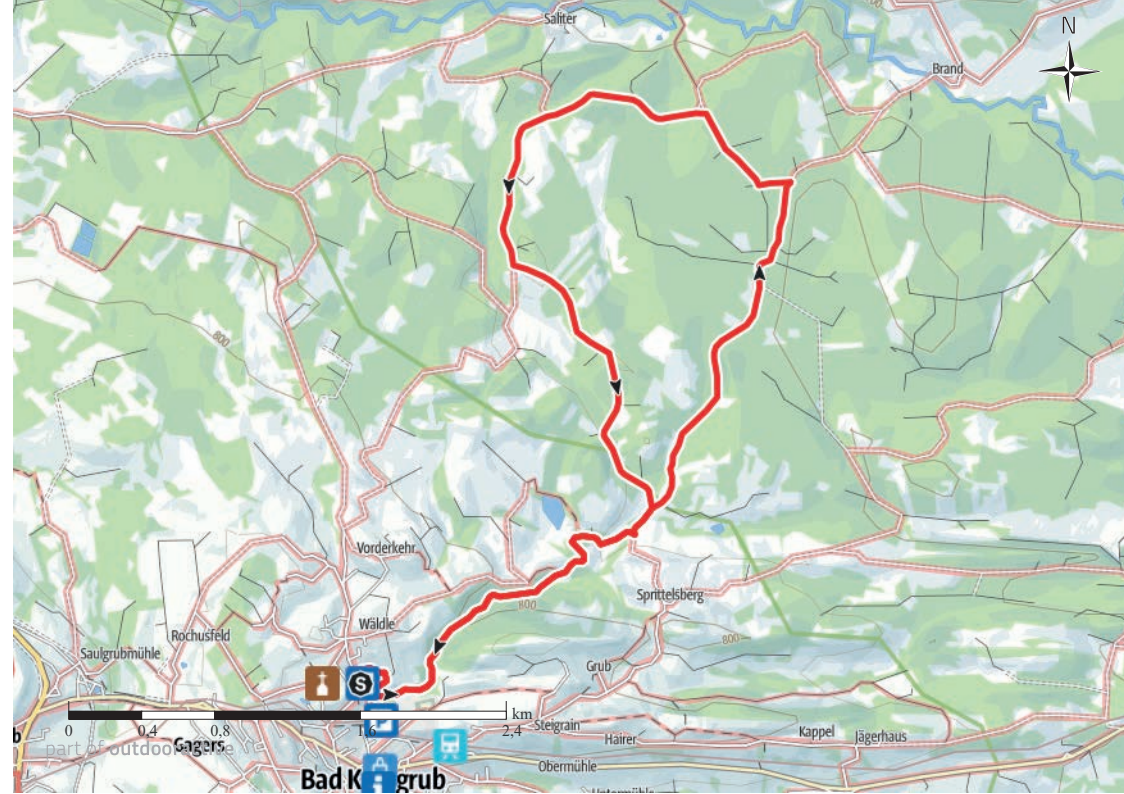
valleygreenup
www.valley-green-up.de

Rundwanderung Waldgeist Runde Bad Kohlgrub



Tourdaten

Strecke	↔ 12,2 km	Schwierigkeit	leicht
Dauer	🕒 3:10 h	Kondition	●●●●●●
Aufstieg	▲ 140 m	Technik	●●●●●●
Abstieg	▼ 140 m	Höhenlage	829 m / 703 m



Eine Initiative von



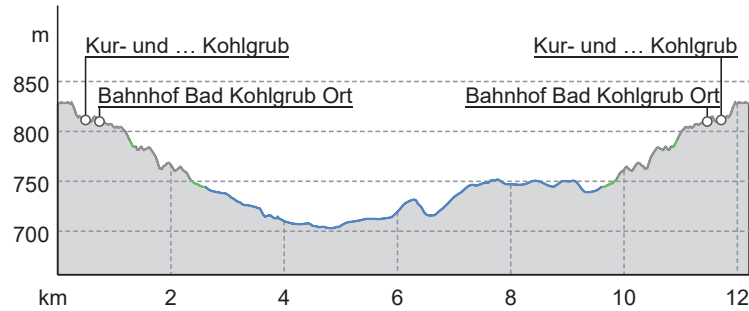
Titelbild: Bad Kohlgrub aus der Luft
Foto: Andreas Gruhle, Ammergauer Alpen GmbH

Kartengrundlagen: outdooractive Kartografie; Deutschland: ©GeoBasis-DE / BKG 2021, ©GeoBasis-DE / LDBV 2021, Österreich: ©1996-2021 here. All rights reserved., ©BEV 2020, ©Land Vorarlberg, Italien: ©1994-2021 here. All rights reserved., ©Autonome Provinz Bozen – Südtirol – Abteilung Natur, Landschaft und Raumentwicklung, © Cartago S.R.L. Kartengrundlagen: outdooractive Kartografie; ©OpenStreetMap (www.openstreetmap.org)

Wegart

Asphalt	4,4 km
Schotterweg	7 km
Weg	0,8 km

Höhenprofil



Von Bad Kohlgrub aus führt dich dieser Rundweg durch die Waldschlucht und den Trischelfilz, wo du zwischen Wald und Wiesen den Geist des Waldes spüren kannst.

Start der Tour

Parkplatz Festplatz, Bad Kohlgrub

Ende der Tour

Parkplatz Festplatz, Bad Kohlgrub

Wegpunkte



1 **Parkplatz Festplatz, Bad ...**
Kehrer Straße, Bad Kohlgrub
82433 Bad Kohlgrub

http:

Quelle: Ammergauer Alpen GmbH



1 **Kapelle**
2 **Rochuskapelle Bad Kohlgrub**

St. Rochus-Str.
82433 Bad Kohlgrub
Quelle: Ammergauer Alpen GmbH



1 **Tourist-Information**
2 **Tourist Information ...**

St. Martin Str. 2 82433 Bad Kohlgrub

☎ 08822 922470

info@ammergauer-alpen.de

Quelle: Ammergauer Alpen GmbH

Hauptstr. 26
82433 Bad Kohlgrub
☎ +49 152 53943056

<http://www.biehlerschokoladen.de>
Quelle: Ammergauer Alpen GmbH



1 **Bahnhof**
2 **Bahnhof Bad Kohlgrub Ort**
Bahnhofstr. 19
82433 Bad Kohlgrub
Quelle: Ammergauer Alpen GmbH



1 **Parkplatz**
2 **Parkplatz Sportplatz, Bad ...**

82433 Bad Kohlgrub

http:

Quelle: Ammergauer Alpen GmbH



1 **Fachhandel**
2 **Schokoladenmanufaktur Bad ...**



Wiesen in Bad Kohlgrub
Foto: Ammergauer Alpen GmbH



VALLEY GREEN UP

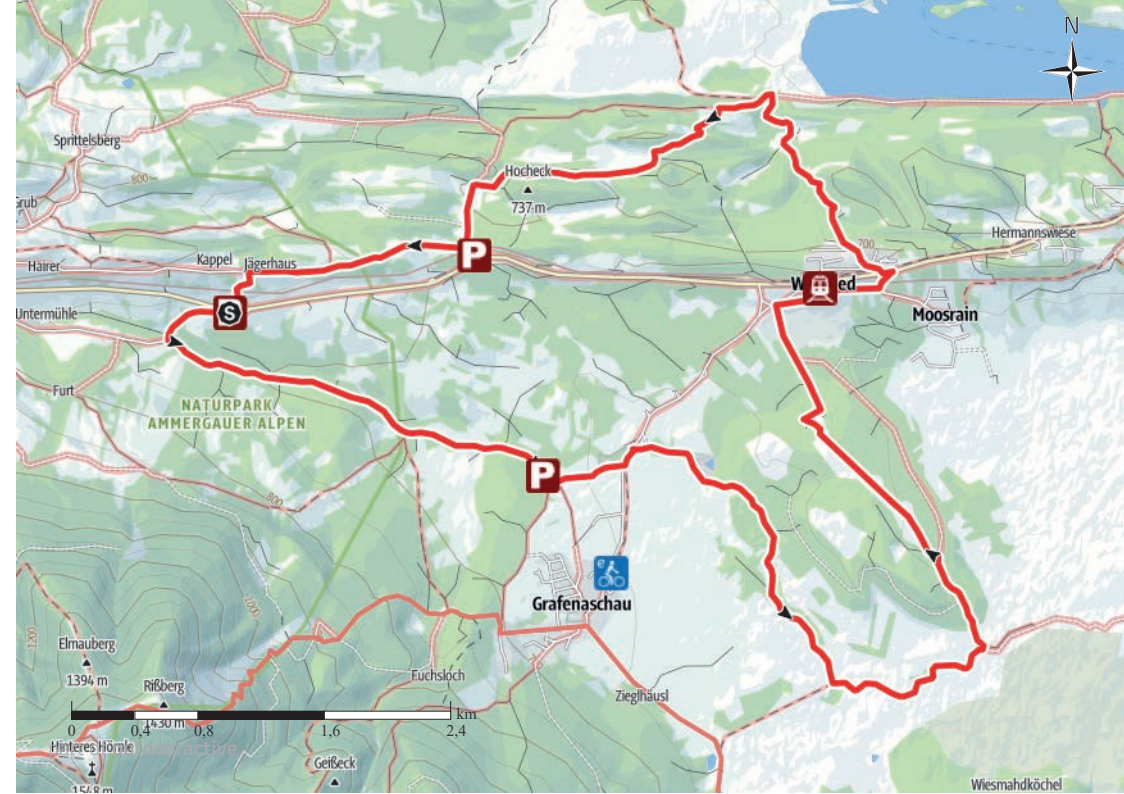
valleygreenup
www.valley-green-up.de

Rundwanderung Murnauer Moos Runde



Tourdaten

Strecke	↔	17,6 km	Schwierigkeit	leicht
Dauer	🕒	4:35 h	Kondition	●●●●●●
Aufstieg	▲	208 m	Technik	●●●●●●
Abstieg	▼	208 m	Höhenlage	



Eine Initiative von



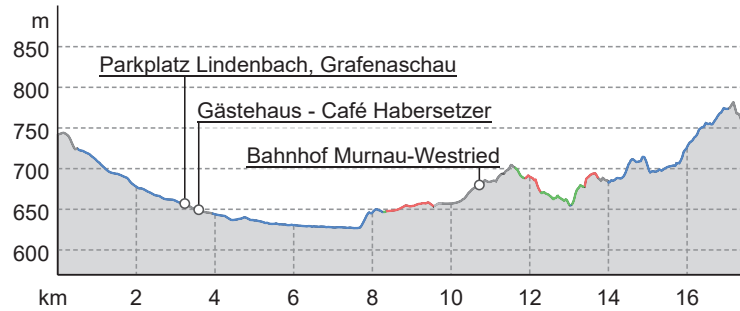
Titelbild: Radtour durchs Murnauer Moos
Foto: Thorsten Unsel, Blaues Land

Kartengrundlagen: outdooractive Kartografie; Deutschland: ©GeoBasis-DE / BKG 2021, ©GeoBasis-DE / LDBV 2021, Österreich: ©1996-2021 here. All rights reserved., ©BEV 2020, ©Land Vorarlberg, Italien: ©1994-2021 here. All rights reserved., ©Autonome Provinz Bozen – Südtirol – Abteilung Natur, Landschaft und Raumentwicklung, © Cartago S.R.L. Kartengrundlagen: outdooractive Kartografie; ©OpenStreetMap (www.openstreetmap.org)

Wegart

Asphalt	3,5 km
Schotterweg	10,3 km
Weg	1,4 km
Pfad	2 km
Straße	0,1 km
Unbekannt	0,3 km

Höhenprofil



Eine Wanderung durch naturnahe, mit Wäldern durchsetzte Wiesen und das größte zusammenhängende Moorgebiet Mittel-Europas - das Murnauer Moos.

Start der Tour

Parkplatz Lindenbach, Grafenaschau

Ende der Tour

Parkplatz Lindenbach, Grafenaschau

Wegpunkte



1 Parkplatz
1 Parkplatz Jägerhaus, Bad ...
Quelle: Ammergauer Alpen GmbH



2 Parkplatz
2 Parkplatz Lindenbach, ...
Quelle: Ammergauer Alpen GmbH




E-Bike-Verleih
3 Gästehaus - Café Habersetzer
Aschauer Str. 1
82445 Grafenaschau
0049 8841 49855
info@cafe-habersetzer.de
http://www.cafe-habersetzer.de
Quelle: ebike holiday



Bahnhof
4 Bahnhof Murnau-Westried
Quelle: Outdooractive Redaktion



5 Parkplatz
5 Parkplatz Unterführung, Bad ...
Quelle: Ammergauer Alpen GmbH



Radtour durchs Murnauer Moos
Foto: Thorsten Unsel, Blaues Land



Foto: Simon Bauer



VALLEY
GREEN
UP

Herzlich Willkommen zum VALLEY GREEN UP!

[ZAMM ZAMM`RAMMA]

[ZAMM`HOITN] [ZAMM`HELFN]

Jeder, der MITMACHT, bekommt ein VALLEY GREEN UP Starterpaket.

Das kannst du von 09.00 bis 12.00 Uhr in der Touristinformation in Bad Kohlgrub abholen.

Tourist-Information Bad Kohlgrub

St. Martin Str. 2

82433 Bad Kohlgrub

Tel. +49 8822 922740

[ZAMM ZAMM`RAMMA]
[ZAMM`HOITN] [ZAMM`HELFN]

Bad Kohlgrub ist bequem und staufrei mit dem Zug aus München zu erreichen. Nach dem Umstieg in Murnau in die Ammertalbahn könnt ihr den einmaligen Ausblick auf die Ammergauer Alpen bis Oberammergau genießen. Die letzten Meter geht es zu Fuß zur Tourist-Info in der **St. Martin Str. 2**.

Viel Spaß beim ZAMM`RAMMA!


Naturpark
Ammergauer Alpen

KÖNIG
EST. 1968
LUDWIG LAUF



www.valley-green-up.de



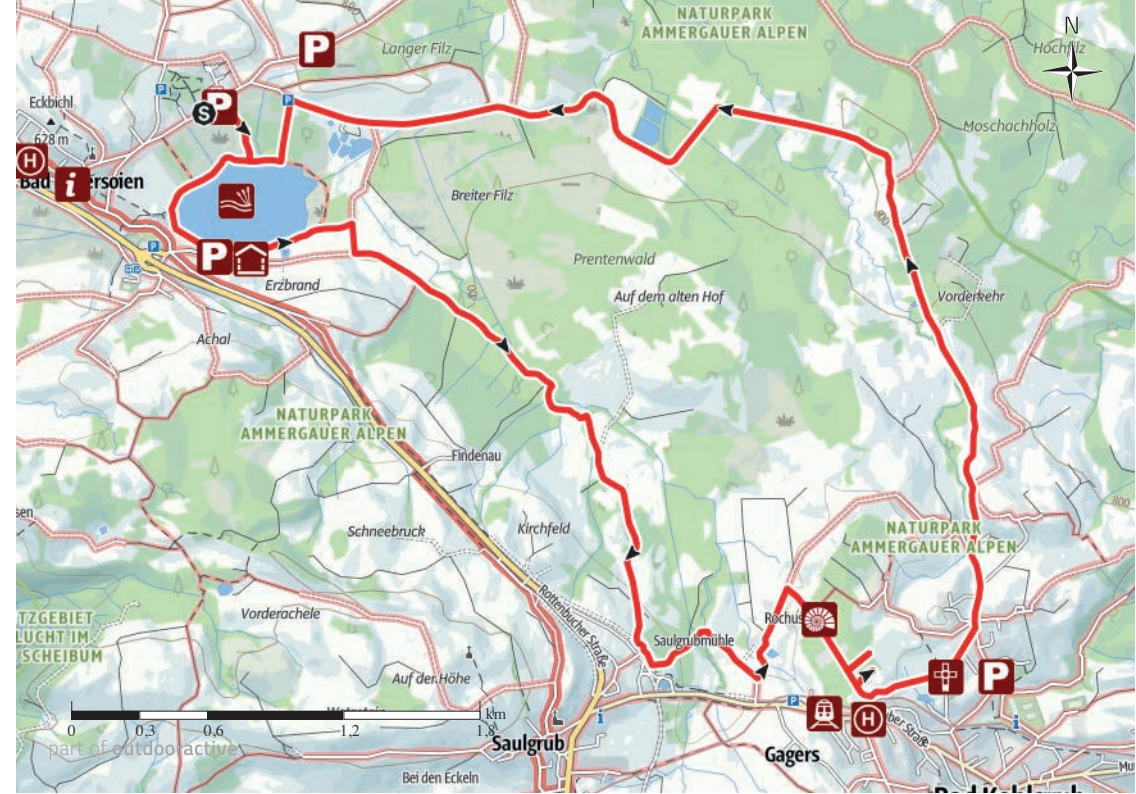
[valleygreenup](https://www.instagram.com/valleygreenup)

Themenweg Große Moor Runde



Tourdaten

Strecke	↔	13,7 km	Schwierigkeit	leicht
Dauer	🕒	3:25 h	Kondition	●●●●●
Aufstieg	▲	88 m	Technik	●●●●●
Abstieg	▼	88 m	Höhenlage	



Eine Initiative von



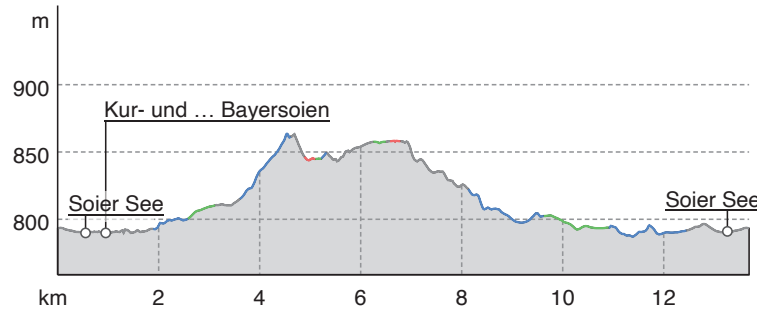
Foto: Ute Oberhauser, Ammergauer Alpen GmbH

Kartengrundlagen: outdooractive Kartografie; Deutschland: ©GeoBasis-DE / BKG 2021, ©GeoBasis-DE / LDBV 2021, Österreich: ©1996-2021 here. All rights reserved., ©BEV 2020, ©Land Vorarlberg, Italien: ©1994-2021 here. All rights reserved., ©Autonome Provinz Bozen – Südtirol – Abteilung Natur, Landschaft und Raumentwicklung, © Cartago S.R.L. Kartengrundlagen: outdooractive Kartografie; ©OpenStreetMap (www.openstreetmap.org)

Wegart

Asphalt	6,3 km
Schotterweg	4,8 km
Weg	2,2 km
Pfad	0,4 km

Höhenprofil



Die große Moor Runde verbindet die beiden Moorkurorte Bad Kohlgrub und Bad Bayersoien, die durch das dort abgebaute Bergkiefern Hochmoor bekannt sind.

Start der Tour

Parkplatz an der Kirmensauer Straße, Bad Bayersoien

Ende der Tour

Parkplatz an der Kirmensauer Straße, Bad Bayersoien

Wegpunkte

- Parkplatz**
- Parkplatz Kirmesauer Straße**
- Kirmesauer Straße
- 82435 Bad Bayersoien
- Quelle: Ammergauer Alpen GmbH



- „Tipp des Autors“
- See**
- Soier See**

82435 Bad Bayersoien

Quelle: Ammergauer Alpen GmbH



„Tipp des Autors“
 Tourist-Information
 Tourist Information ...
Dorfstr. 45

82435 Bad Bayersoien

08822 922740

info@ammergauer-alpen.de

Quelle: Ammergauer Alpen GmbH



Haltestelle
 Bushaltestelle Gasthof Weißes ...
Ludwigstrasse 1
82435 Bad Bayersoien
Quelle: Ammergauer Alpen GmbH

Parkplatz
 Parkplatz Seeweg / ...
Seeweg
82435 Bad Bayersoien
Quelle: Ammergauer Alpen GmbH



Hütte
 Fischerhäusl
Seeweg 104 1/2
82435 Bad Bayersoien
 +49 8845 7572338

hanni.patrzek@web.de
Quelle: Ammergauer Alpen GmbH



Geotop
 Rochusfeld
82433 Bad Kohlgrub
Quelle: Ammergauer Alpen GmbH

Bahnhof
 Bahnhof Bad Kohlgrub Kurhaus
Saulgruber Straße 30
82433 Bad Kohlgrub
Quelle: Ammergauer Alpen GmbH



Haltestelle
 Bushaltestelle Feuerwehrhaus, ...
Saulgruber Strasse 15 15
82433 Bad Kohlgrub



VALLEY
GREEN
UP

valleygreenup
www.valley-green-up.de

Eine Initiative von



Rundwanderung Große Ammer Runde



Tourdaten

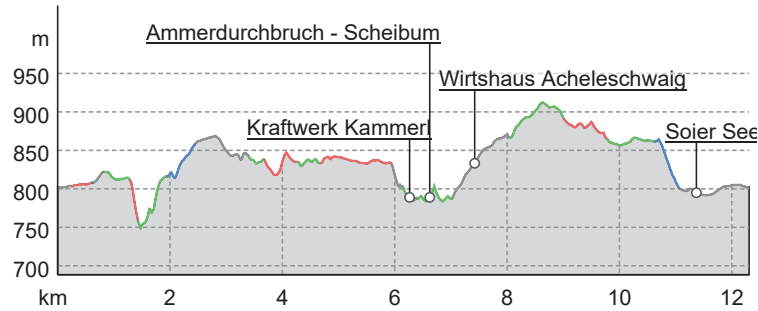
Strecke	↔ 12,3 km	Schwierigkeit	leicht
Dauer	🕒 3:40 h	Kondition	●●●●●
Aufstieg	▲ 299 m	Technik	●●●●●
Abstieg	▼ 287 m	Höhenlage	912 m 749 m



Wegart

Asphalt	3,9 km
Schotterweg	1,1 km
Weg	4,2 km
Pfad	3,1 km

Höhenprofil



Abwechslungsreiche Tour mit historischen Denkmälern, wie der Soier Mühle und dem Kraftwerk Kammerl. Natur pur – am Ammerdurchbruch Scheibum. Einkehrmöglichkeiten im Wirtshaus Acheleschwaig oder in Bad...

Start der Tour
Parkplatz Trahtweg Bad Bayersoien

Ende der Tour
Parkplatz Trahtweg Bad Bayersoien

Wegpunkte



1 Parkplatz
Parkplatz Ludwigstraße, Bad ...
Ludwigstraße
82435 Bad Bayersoien
Quelle: Ammergauer Alpen GmbH



2 Parkplatz
Parkplatz am Anger, Bad ...

Am Anger
82435 Bad Bayersoien
Quelle: Ammergauer Alpen GmbH



3 Kanal
Kraftwerk Kammerl
Quelle: Ammergauer Alpen GmbH



4 Parkplatz
Parkplatz Kammerl, Saulgrub
82422 Saulgrub
Quelle: Ammergauer Alpen GmbH



5 Naturdenkmal
Ammerdurchbruch - Scheibum
Quelle: Ammergauer Alpen GmbH



6 Restaurant
Wirtshaus Acheleschwaig
Acheleschwaig 1
82442 Saulgrub
+49 8845 757383

<http://www.wirtshaus-acheleschwaig.de>
Quelle: Ammergauer Alpen GmbH



7 Parkplatz
Parkplatz Trahtweg, Bad ...
Trahtweg
82435 Bad Bayersoien
Quelle: Ammergauer Alpen GmbH



8 See
Soier See
82435 Bad Bayersoien
Quelle: Ammergauer Alpen GmbH



9 Restaurant
Gasthof zum Weißen Roß, beim ...
Dorfstr. 20
82435 Bad Bayersoien
+49 8845 74020

info@gasthof-zum-weissenross.de
<http://www.gasthof-zum-weissenross.de>
Quelle: Ammergauer Alpen GmbH



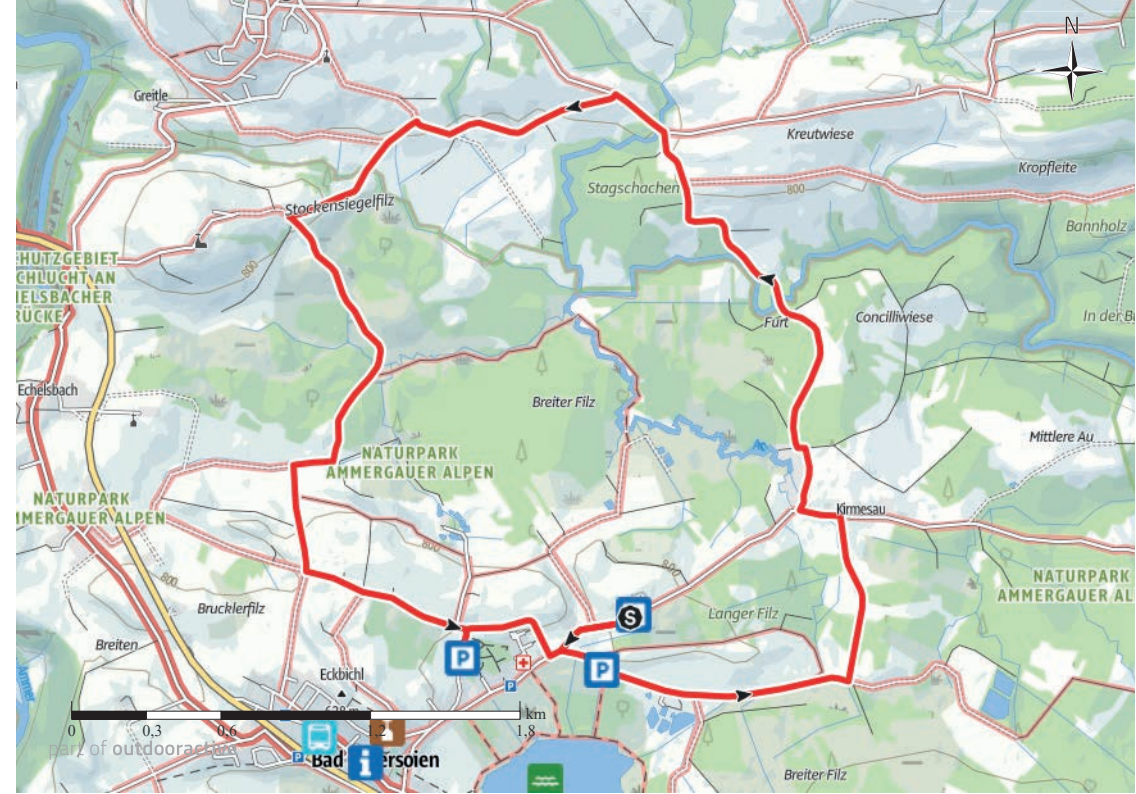
valleygreenup
www.valley-green-up.de

Rundwanderung Ach Runde Bad Bayersoien



Tourdaten

Strecke	↔	9,9 km	Schwierigkeit	leicht
Dauer	🕒	2:35 h	Kondition	●●●●●
Aufstieg	▲	83 m	Technik	●●●●●
Abstieg	▼	81 m	Höhenlage	815 m 765 m



Eine Initiative von

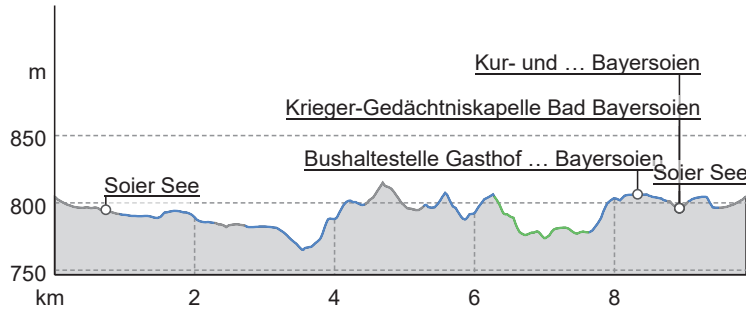


Foto: Thorsten Unsel, Marlies Heinz
Kartengrundlagen: outdooractive Kartografie; Deutschland: ©GeoBasis-DE / BKG 2021, ©GeoBasis-DE / LDBV 2021, Österreich: ©1996-2021 here. All rights reserved., ©BEV 2020, ©Land Vorarlberg, Italien: ©1994-2021 here. All rights reserved., ©Autonome Provinz Bozen – Südtirol – Abteilung Natur, Landschaft und Raumentwicklung, © Cartago S.R.L. Kartengrundlagen: outdooractive Kartografie; ©OpenStreetMap (www.openstreetmap.org)

Wegart

Asphalt	2,9 km
Schotterweg	5,6 km
Weg	1,4 km

Höhenprofil



Glitzernde Bachläufe begleiten dich durch Wald, Filze, Moor- und Moosgebiete mit besonderer Flora und Fauna.

Wegpunkte

- 1** Parkplatz Friedhof, ...
Kirmesauer Straße
82435 Bad Bayersoien
Quelle: Ammergauer Alpen GmbH
- 2** Soier See
82435 Bad Bayersoien
Quelle: Ammergauer Alpen GmbH

Start der Tour

Parkplatz Friedhof Kirmesauer Str. Bad Bayersoien

Ende der Tour

Parkplatz Friedhof Kirmesauer Str. Bad Bayersoien



- 3** Parkplatz Panorama, Bad ...
Panoramaweg
82435 Bad Bayersoien
Quelle: Ammergauer Alpen GmbH



- 4** Bushaltestelle Gasthof Weißes ...
Ludwigstrasse 1
82435 Bad Bayersoien
Quelle: Ammergauer Alpen GmbH



- 5** Krieger Gedächtniskapelle Bad ...
Eckbichl
82435 Bad Bayersoien
Quelle: Ammergauer Alpen GmbH



- 6** Tourist Information ...

Dorfstr. 45
82435 Bad Bayersoien
08822 922740

info@ammergauer-alpen.de
Quelle: Ammergauer Alpen GmbH



- 7** Parkplatz Schleifmühlweg, Bad ...
Schleifmühlweg
82435 Bad Bayersoien
Quelle: Ammergauer Alpen GmbH





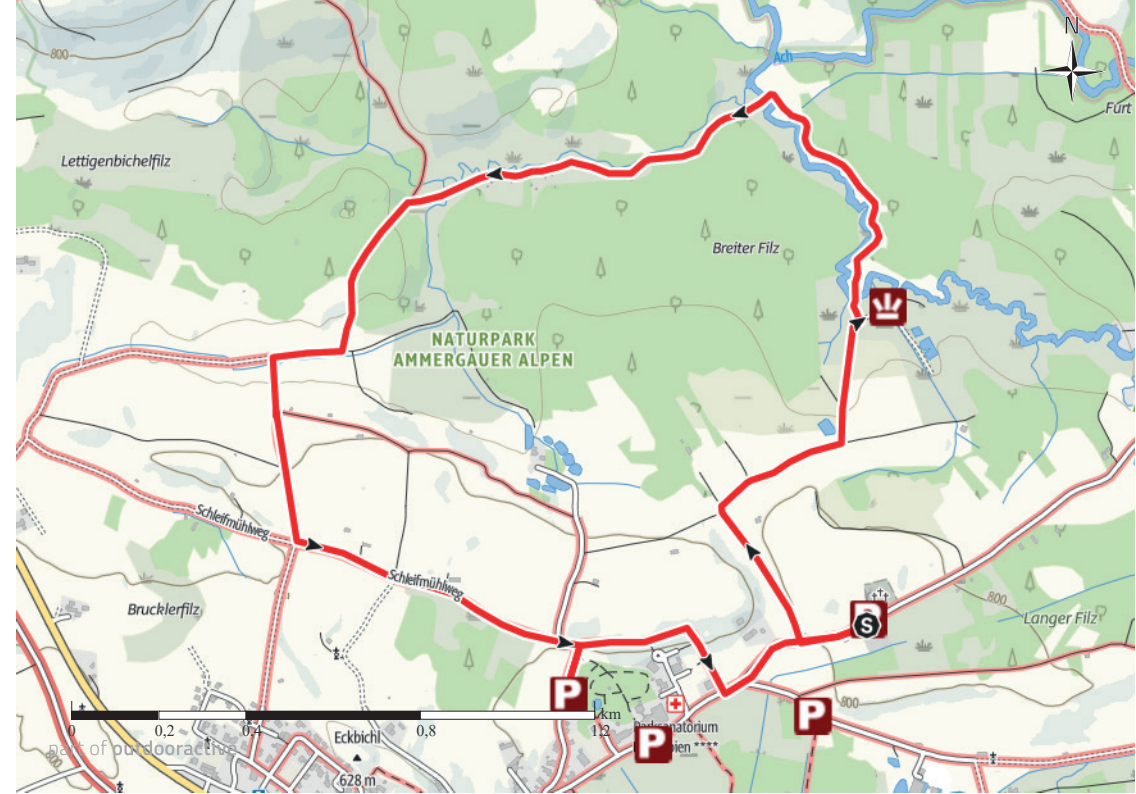
valleygreenup
www.valley-green-up.de

Rundwanderung - Haselbach Runde



Tourdaten

Strecke	↔	5,6 km	Schwierigkeit	leicht
Dauer	🕒	1:15 h	Kondition	●●●●●
Aufstieg	▲	35 m	Technik	●●●●●
Abstieg	▼	35 m	Höhenlage	



Eine Initiative von



Tour zum Mitnehmen für iPhone und Android



QR-Code scannen und diese Tour offline speichern, mit Freunden teilen und mehr.

Webseite

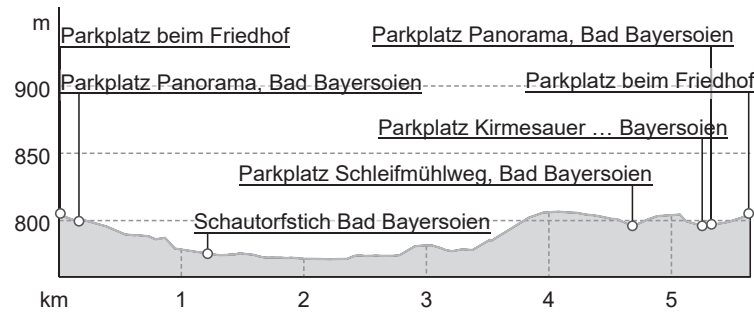
<https://regio.outdooractive.com/oar-ammergauer-alpen/s/3AF7t>

Titelbild: Wanderung - Haselbachweg - Sonnentau am Wegesrand

Foto: Thorsten Unselde, Bernd Olbrich

Kartengrundlagen: outdooractive Kartografie; Deutschland: ©GeoBasis-DE / BKG 2021, ©GeoBasis-DE / LDBV 2021, Österreich: ©1996-2021 here. All rights reserved., ©BEV 2020, ©Land Vorarlberg, Italien: ©1994-2021 here. All rights reserved., ©Autonome Provinz Bozen – Südtirol – Abteilung Natur, Landschaft und Raumentwicklung, © Cartago S.R.L. Kartengrundlagen: outdooractive Kartografie; ©OpenStreetMap (www.openstreetmap.org)

Höhenprofil



Ein schöner Rundwanderweg durch die voralpine Moorlandschaft für jede Jahreszeit. In der Sommermonaten findet hier Schautorfstechen statt.

Folgen Sie der Beschilderung mit dem Rundwanderweg Nr.

Start der Tour

Parkplatz am Friedhof

Ende der Tour

Prkplatz am Friedhof

Wegpunkte

1 Parkplatz Friedhof, ...
Kirmesauer Straße
82435 Bad Bayersoien
Quelle: Ammergauer Alpen GmbH

2 Parkplatz Panorama, Bad ...

3 Panoramaweg
82435 Bad Bayersoien
Quelle: Ammergauer Alpen GmbH



„Tipp des Autors“

Moor

3 Schautorfstich Bad Bayersoien

Kirmesauerstraße
82435 Bad Bayersoien
vorstand.verkehrsverein@gmail.com
Quelle: Pfaffenwinkel - Natürlich Oberbayern!



Haltestelle

4 Bushaltestelle Gasthof Weißes ...

Ludwigstrasse 1
82435 Bad Bayersoien
Quelle: Ammergauer Alpen GmbH



Parkplatz

5 Parkplatz Schleifmühlweg, Bad ...

Schleifmühlweg
82435 Bad Bayersoien
Quelle: Ammergauer Alpen GmbH

Parkplatz



6 Parkplatz Kirmesauer Straße, ...

Kirmesauer Straße
82435 Bad Bayersoien

http:

Quelle: Ammergauer Alpen GmbH



Wanderung - Haselbachweg - Sonnentau am Wegesrand

Foto: Thorsten Unselde, Bernd Olbrich



valleygreenup
www.valley-green-up.de

Rundwanderung - Bärenbach Runde



Eine Initiative von



Tour zum Mitnehmen für iPhone und Android



QR-Code scannen und diese Tour offline speichern, mit Freunden teilen und mehr.

Webseite

<https://regio.outdooractive.com/oar-ammeregauer-alpen/s/ZosWg>

Titelbild: Wanderung - Bärenbach-Rundweg
Foto: Thorsten Unsel, Eberhard Staroszczyk

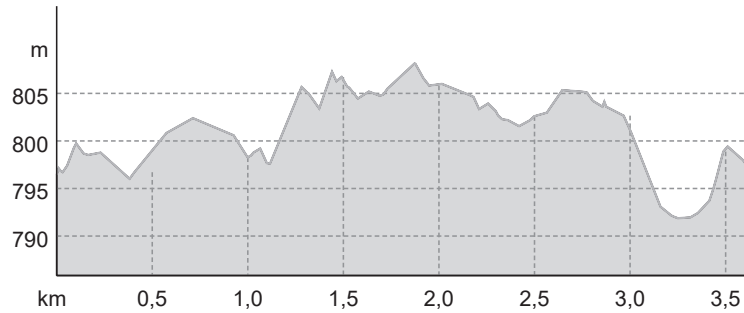
Kartengrundlagen: outdooractive Kartografie; Deutschland: ©GeoBasis-DE / BKG 2021, ©GeoBasis-DE / LDBV 2021, Österreich: ©1996-2021 here. All rights reserved., ©BEV 2020, ©Land Vorarlberg, Italien: ©1994-2021 here. All rights reserved., ©Autonome Provinz Bozen – Südtirol – Abteilung Natur, Landschaft und Raumentwicklung, © Cartago S.R.L. Kartengrundlagen: outdooractive Kartografie; ©OpenStreetMap (www.openstreetmap.org)

Tourdaten

Strecke	↔	3,6 km	Schwierigkeit	leicht
Dauer	🕒	0:55 h	Kondition	●●●●●
Aufstieg	▲	17 m	Technik	●●●●●
Abstieg	▼	16 m	Höhenlage	808 m 792 m



Höhenprofil



Eine leichte Rundwanderung von der Kur- und Touristinformation Bad Bayersoien vorbei an der Kneipp-Anlage.

Start der Tour

Kur- und Tourist-Information, Bad Bayersoien

Ende der Tour

Kur- und Tourist-Information, Bad Bayersoien

Wegpunkte



Haltestelle
Bushaltestelle Gasthof Weißes ...
Ludwigstrasse 1
82435 Bad Bayersoien
Quelle: Ammergauer Alpen GmbH



Wanderung - Bärenbach-Rundweg
Foto: Thorsten Unsel, Eberhard Staroszczyk



Wanderung - Bärenbach-Rundweg
Foto: Thorsten Unsel, Evelyn Zimmermann



Wanderung - Bärenbach-Rundweg
Foto: Thorsten Unsel, Ammergauer Alpen GmbH



VALLEY GREEN UP

valleygreenup

www.valley-green-up.de

Themenweg – Vogellehrpfad Bad Bayersoien



Eine Initiative von



Tour zum Mitnehmen für iPhone und Android



QR-Code scannen und diese Tour offline speichern, mit Freunden teilen und mehr.

Webseite

<https://regio.outdooractive.com/oar-ammerrgauer-alpen/s/SFkKM>

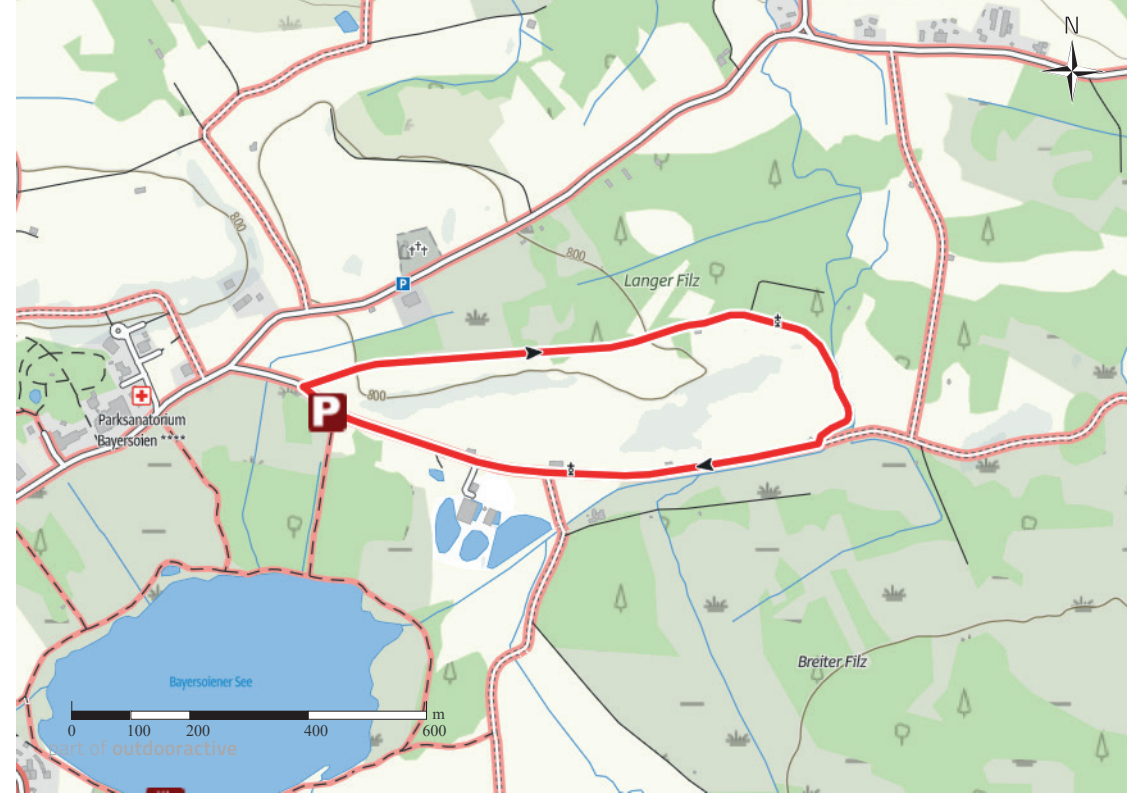
Titelbild: Station auf dem Vogellehrpfad

Foto: Gemeinde Bad Bayersoien, Roland E. Richter, Ammergauer Alpen GmbH

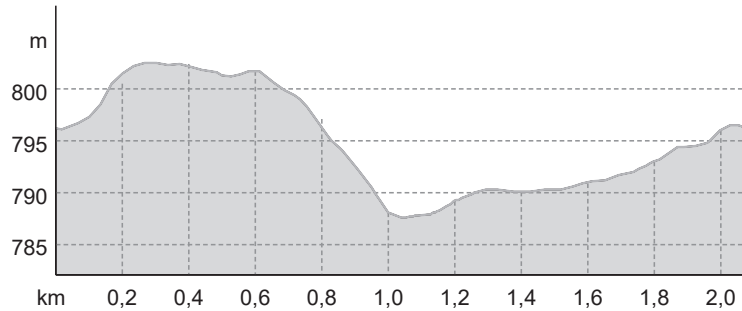
Kartengrundlagen: outdooractive Kartografie; Deutschland: ©GeoBasis-DE / BKG 2021, ©GeoBasis-DE / LDBV 2021, Österreich: ©1996-2021 here. All rights reserved., ©BEV 2020, ©Land Vorarlberg, Italien: ©1994-2021 here. All rights reserved., ©Autonome Provinz Bozen – Südtirol – Abteilung Natur, Landschaft und Raumentwicklung, © Cartago S.R.L. Kartengrundlagen: outdooractive Kartografie; ©OpenStreetMap (www.openstreetmap.org)

Tourdaten

Strecke	↔	2,1 km	Schwierigkeit	leicht
Dauer	🕒	0:30 h	Kondition	●●●●●
Aufstieg	▲	9 m	Technik	●●●●●
Abstieg	▼	6 m	Höhenlage	



Höhenprofil



Entdecken Sie die heimische Vogelwelt am Soier See.

Start der Tour

Wanderparkplatz beim Moorlehrpfad in Bad Bayersoien

Ende der Tour

Wanderparkplatz beim Moorlehrpfad in Bad Bayersoien

Wegpunkte



- P** Parkplatz
 - 1** Parkplatz Panorama, Bad ...
- Panoramaweg
82435 Bad Bayersoien
Quelle: Ammergauer Alpen GmbH



- Café**
 - 2** Fischerhäusl
- Quelle: Ammergauer Alpen GmbH



- i** Tourist-Information
 - 3** Tourist Information Bad ...
- Dorfstr. 45
82435 Bad Bayersoien
08822 922740
info@ammerrgauer-alpen.de



- H** Haltestelle
 - 4** Bushaltestelle Eisplatz, Bad ...
- Dorfstrasse 72
82435 Bad Bayersoien
Quelle: Ammergauer Alpen GmbH



Vogellehrpfad Bad Bayersoien

Foto: Ammergauer Alpen GmbH, Roland E. Richter, Ammergauer Alpen GmbH



Modell einer Mönchsgradmücke

Foto: Ammergauer Alpen GmbH, Roland E. Richter, Ammergauer Alpen GmbH



VALLEY GREEN UP

valleygreenup

www.valley-green-up.de

Eine Initiative von



Themenweg – Moorlehrpfad Bad Bayersoien



Tour zum Mitnehmen für iPhone und Android



QR-Code scannen und diese Tour offline speichern, mit Freunden teilen und mehr.

Webseite

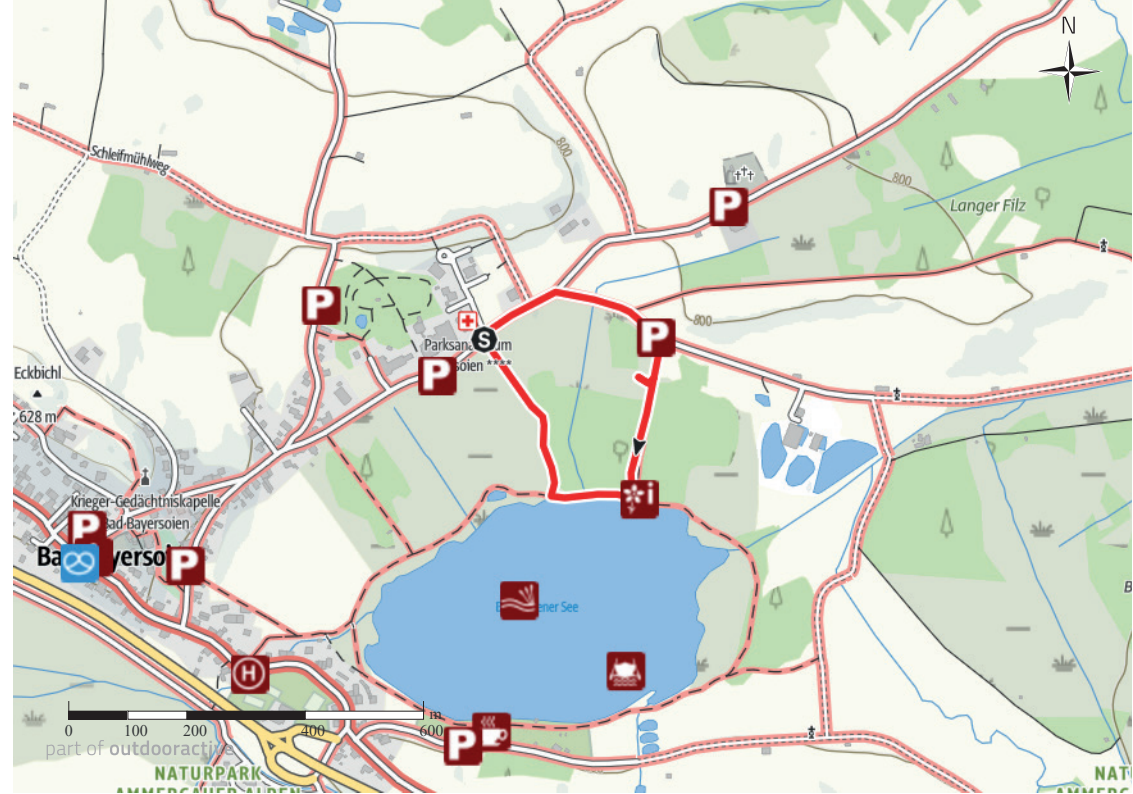
<https://regio.outdooractive.com/oar-ammergauer-alpen/s/3nj9r>

Titelbild: Moorlehrpfad Bad Bayersoien
Foto: Thorsten Unsel, Anton Brey

Kartengrundlagen: outdooractive Kartografie; Deutschland: ©GeoBasis-DE / BKG 2021, ©GeoBasis-DE / LDBV 2021, Österreich: ©1996-2021 here. All rights reserved., ©BEV 2020, ©Land Vorarlberg, Italien: ©1994-2021 here. All rights reserved., ©Autonome Provinz Bozen – Südtirol – Abteilung Natur, Landschaft und Raumentwicklung, © Cartago S.R.L. Kartengrundlagen: outdooractive Kartografie; ©OpenStreetMap (www.openstreetmap.org)

Tourdaten

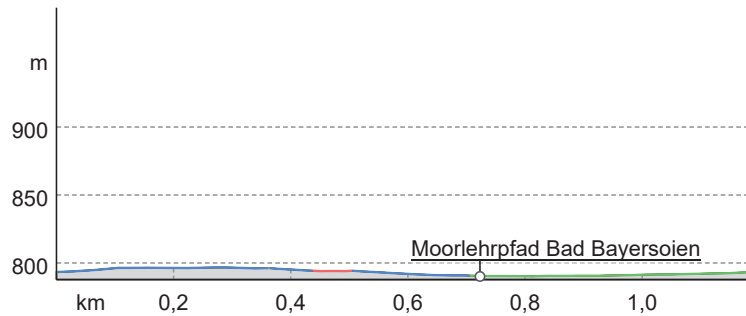
Strecke	↔	1,2 km	Schwierigkeit	leicht
Dauer	🕒	0:15 h	Kondition	●●●●●
Aufstieg	▲	3 m	Technik	●●●●●
Abstieg	▼	3 m	Höhenlage	797 m 790 m



Wegeart

Asphalt	0 km
Schotterweg	0,6 km
Weg	0,5 km
Pfad	0,1 km

Höhenprofil



Informativer Rundweg zum Thema Moor direkt am schönen Soier See

Start der Tour

Parkhotel am Soier See, Bad Bayersoien

Ende der Tour

Parkhotel am Soier See, Bad Bayersoien

Wegpunkte



1 Parkplatz
Parkplatz Kirmesauer Straße, ...
Kirmesauer Straße
82435 Bad Bayersoien
<http://>
Quelle: Ammergauer Alpen GmbH

2 Parkplatz
Parkplatz Schleifmühlweg



Schleifmühlweg

82435 Bad Bayersoien
Quelle: Ammergauer Alpen GmbH



Bäcker
3 Bäckerei Brandmeier Bad ...
Dorfstr. 40
82435 Bad Bayersoien
☎ +49 8845 9436
Quelle: Ammergauer Alpen GmbH



Tourist-Information
4 Tourist Information Bad ...
Dorfstr. 45
82435 Bad Bayersoien
☎ 08822 922740
info@ammergauer-alpen.de
Quelle: Ammergauer Alpen GmbH



5 Parkplatz
Parkplatz Ludwigstraße
Ludwigstraße
82435 Bad Bayersoien

Quelle: Ammergauer Alpen GmbH




6 Parkplatz
Parkplatz Köchelstraße
Köchelstraße
82435 Bad Bayersoien
Quelle: Ammergauer Alpen GmbH



7 Parkplatz
Parkplatz In der Brandstatt
Brandstatt
82435 Bad Bayersoien
Quelle: Ammergauer Alpen GmbH



8 Parkplatz
Parkplatz Am Anger
Am Anger
82435 Bad Bayersoien
Quelle: Ammergauer Alpen GmbH



9 Parkplatz Friedhof, ...
10 Parkplatz Nordseite ...
11 Moorlehrpfad Bad ...
12 Bootsverleih am ...
13 Soier See



valleygreenup
www.valley-green-up.de

Themenweg – Barfußparcours Bad Bayersoien



Eine Initiative von



Tour zum Mitnehmen für iPhone und Android



QR-Code scannen und diese Tour offline speichern, mit Freunden teilen und mehr.

Webseite

<https://regio.outdooractive.com/oar-ammerrgauer-alpen/s/3oscV>

Titelbild: Barfußlehrpfad Bad Bayersoien
Foto: Thorsten Unsel, Ammergauer Alpen GmbH

Kartengrundlagen: outdooractive Kartografie; Deutschland: ©GeoBasis-DE / BKG 2021, ©GeoBasis-DE / LDBV 2021, Österreich: ©1996-2021 here. All rights reserved., ©BEV 2020, ©Land Vorarlberg, Italien: ©1994-2021 here. All rights reserved., ©Autonome Provinz Bozen – Südtirol – Abteilung Natur, Landschaft und Raumentwicklung, © Cartago S.R.L. Kartengrundlagen: outdooractive Kartografie; ©OpenStreetMap (www.openstreetmap.org)

Tourdaten

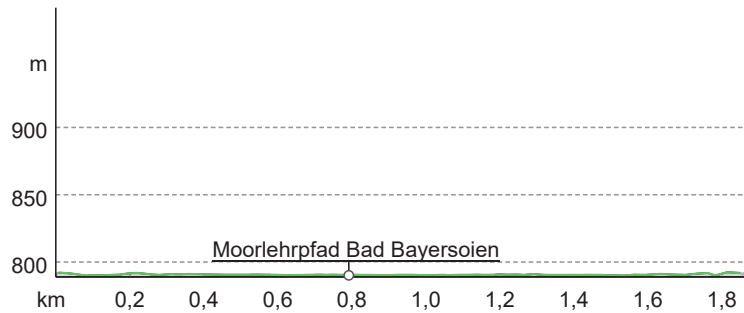
Strecke	↔	1,9 km	Schwierigkeit	leicht
Dauer	🕒	0:28 h	Kondition	●●●●●
Aufstieg	▲	6 m	Technik	●●●●●
Abstieg	▼	6 m	Höhenlage	



Wegeart

Weg	1,8 km
Unbekannt	0 km

Höhenprofil



Erlebnisreicher Barfußpfad rund um den schönen Mooree in Bad Bayersoien


Start der Tour

Fischerhäusl am Soier See, Bad Bayersoien

Ende der Tour

Fischerhäusl am Soier See, Bad Bayersoien

Wegpunkte



Haltestelle
3 Bushaltestelle Eisplatz, Bad ...
Dorfstrasse 72
82435 Bad Bayersoien
Quelle: Ammergauer Alpen GmbH



Parkplatz
4 Parkplatz Seeweg, Bad ...
Seeweg
82435 Bad Bayersoien
Quelle: Ammergauer Alpen GmbH



Café
5 Fischerhäusl
Quelle: Ammergauer Alpen GmbH



Barfußlehrpfad Bad Bayersoien
Foto: Thorsten Unsel, Ammergauer Alpen GmbH



Themenweg – Barfußpfad – Soier See
Foto: Thorsten Unsel, Ammergauer Alpen GmbH



valleygreenup
www.valley-green-up.de

Bergtour - Laber über Soilasee



Tour zum Mitnehmen für iPhone und Android



QR-Code scannen und diese Tour offline speichern, mit Freunden teilen und mehr.

Webseite

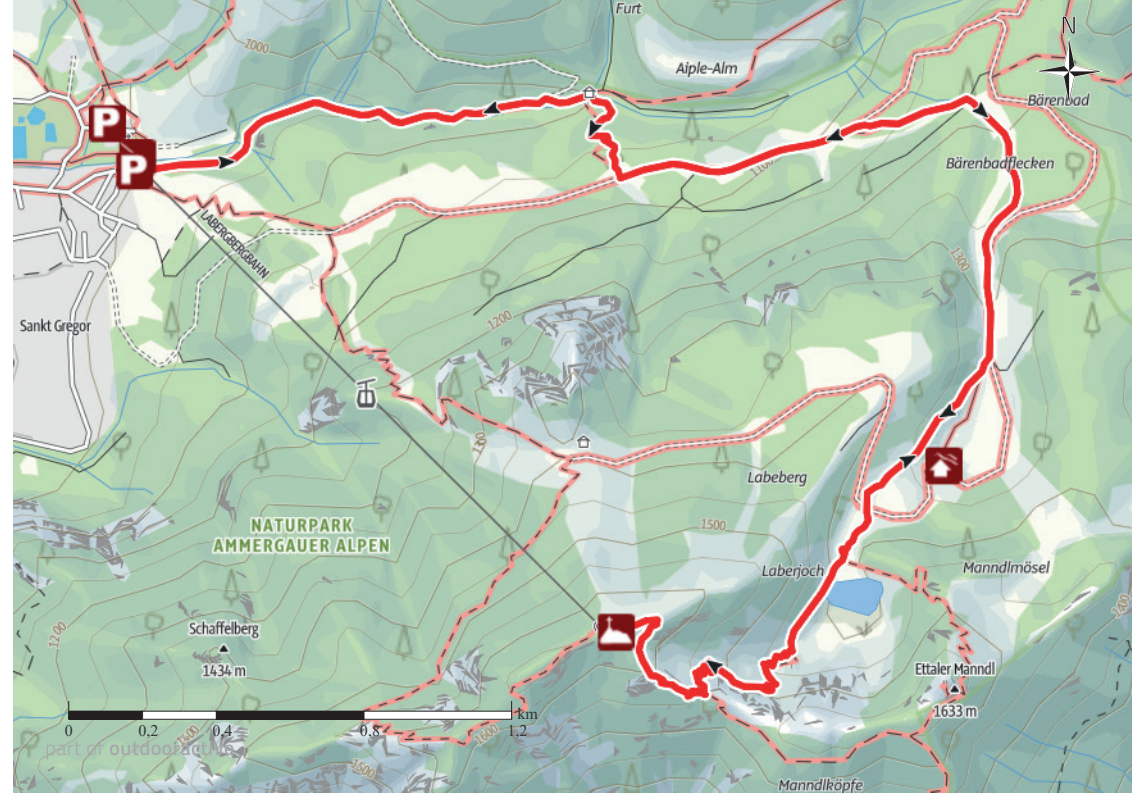
<https://regio.outdooractive.com/oar-ammergauer-alpen/s/Fjjj4>

Titelbild: Blick auf die Soila-Alm
Foto: Simon Bauer, Ammergauer Alpen GmbH

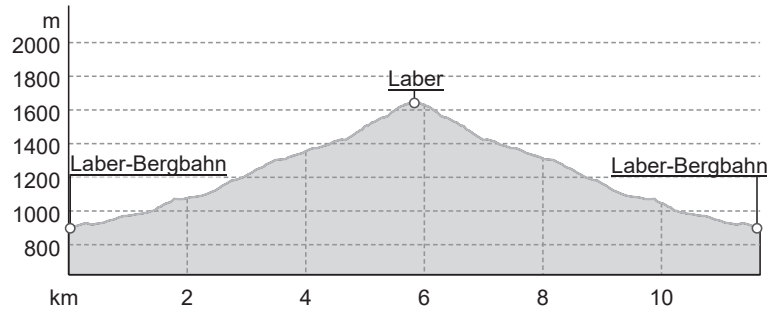
Kartengrundlagen: outdooractive Kartografie; Deutschland: ©GeoBasis-DE / BKG 2021, ©GeoBasis-DE / LDBV 2021, Österreich: ©1996-2021 here. All rights reserved., ©BEV 2020, ©Land Vorarlberg, Italien: ©1994-2021 here. All rights reserved., ©Autonome Provinz Bozen – Südtirol – Abteilung Natur, Landschaft und Raumentwicklung, © Cartago S.R.L. Kartengrundlagen: outdooractive Kartografie; ©OpenStreetMap (www.openstreetmap.org)

Tourdaten

Strecke	↔ 11,7 km	Schwierigkeit	leicht
Dauer	🕒 5:05 h	Kondition	●●●●●
Aufstieg	⬆️ 749 m	Technik	●●●●●
Abstieg	⬆️ 749 m	Höhenlage	



Höhenprofil



Eine einfache für Familien geeignete Bergtour mit einer fantastischen Fernsicht auf die umliegenden Berge. Auf- und Abstiegsmöglichkeit mit der Laber-Bergbahn.

Start der Tour
Parkplatz WellenBerg, Oberammergau

Ende der Tour
Parkplatz WellenBerg, Oberammergau

Wegpunkte



1 Parkplatz
1 Parkplatz WellenBerg, ...
Himmelreich
82487 Oberammergau
Quelle: Ammergauer Alpen GmbH



2 Parkplatz
2 Parkplatz Laber Bergbahn, ...

Ludwig-Lang-Straße
82487 Oberammergau
Quelle: Ammergauer Alpen GmbH



3 Bergbahn Talstation
3 Laber-Bergbahn
Ludwig-Lang-Str. 59
82487 Oberammergau
☎ +49 8822 4770

laber-bergbahn@t-online.de
<http://www.laber-bergbahn.de>
Quelle: Ammergauer Alpen GmbH



4 Alpe bewirtschaftet
4 Soila-Alm
82487 Oberammergau
☎ +49 173 9873296

neumeier_steingaden@web.de
Quelle: Ammergauer Alpen GmbH



5 Berggipfel
5 Laber
Quelle: Ammergauer Alpen GmbH



Blick von der Bergstation am Labr auf die Zugspitze
Foto: Anton Brey, Ammergauer Alpen GmbH





valleygreenup
www.valley-green-up.de

Rundwanderung Ammerschleife Unterammergau

Unterammergau



Tourdaten

Strecke	↔	12,6 km	Schwierigkeit	leicht
Dauer	🕒	3:20 h	Kondition	●●●●●●
Aufstieg	⬆️	107 m	Technik	●●●●●●
Abstieg	⬆️	107 m	Höhenlage	877 m 809 m



Eine Initiative von



Tour zum Mitnehmen für iPhone und Android



QR-Code scannen und diese Tour offline speichern, mit Freunden teilen und mehr.

Webseite

<https://regio.outdooractive.com/oar-ammerrgauer-alpen/s/JZHin>

Titelbild: Dormuseum in Unterammergau

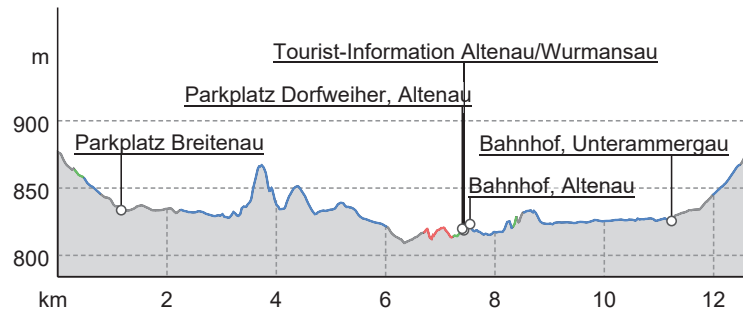
Foto: Anton Brey, Ammergauer Alpen GmbH

Kartengrundlagen: outdooractive Kartografie; Deutschland: ©GeoBasis-DE / BKG 2021, ©GeoBasis-DE / LDBV 2021, Österreich: ©1996-2021 here. All rights reserved., ©BEV 2020, ©Land Vorarlberg, Italien: ©1994-2021 here. All rights reserved., ©Autonome Provinz Bozen – Südtirol – Abteilung Natur, Landschaft und Raumentwicklung, © Cartago S.R.L. Kartengrundlagen: outdooractive Kartografie; ©OpenStreetMap (www.openstreetmap.org)

Wegart

Asphalt	3,4 km
Schotterweg	8,1 km
Weg	0,6 km
Pfad	0,5 km
Straße	0 km

Höhenprofil



Eine Rundwanderung von Unterammergau über Scherenau bis zur Mayersäge und zurück entlang der Ammer mit abwechslungsreicher Wegführung. Ein besonderes Highlight sind die Ammerschleifen bei Altenau.

Start der Tour

Wanderparkplatz Pürschling, Unterammergau

Ende der Tour

Wanderparkplatz Pürschling, Unterammergau

Wegpunkte



1 Parkplatz
1 Parkplatz Pürschling, ...
Liftweg/Pürschlingstraße
82497 Unterammergau
Quelle: Ammergauer Alpen GmbH



2 Parkplatz
2 Parkplatz Breitenau

Kohlstattweg

82497 Unterammergau
Quelle: Ammergauer Alpen GmbH



i Tourist-Information
1 Tourist Information ...

Obere Dorfstr. 25
82442 Saulgrub
☎ 08822 922740
info@ammerrgauer-alpen.de
Quelle: Ammergauer Alpen GmbH



P Parkplatz
4 Parkplatz Dorfweiher, Altenau
Saulgruber Straße
82442 Altenau
Quelle: Ammergauer Alpen GmbH



B Bahnhof
5 Bahnhof, Altenau
Wurmansauer Str. 4
82442 Saulgrub
Quelle: Ammergauer Alpen GmbH



B Bahnhof
6 Bahnhof, Unterammergau
Am Bahnhof 2
82497 Unterammergau
Quelle: Ammergauer Alpen GmbH



„Tipp des Autors“
M Museum
7 Dorf und Wetzstoa Museum ...
Dorfplatz 7
82497 Unterammergau
Quelle: Ammergauer Alpen GmbH



i Tourist-Information
1 Tourist Information ...
Dorfstr. 23
82497 Unterammergau
☎ +49 8822 922740
info@ammerrgauer-alpen.de
Quelle: Ammergauer Alpen GmbH



VALLEY GREEN UP

valleygreenup

www.valley-green-up.de

Eine Initiative von

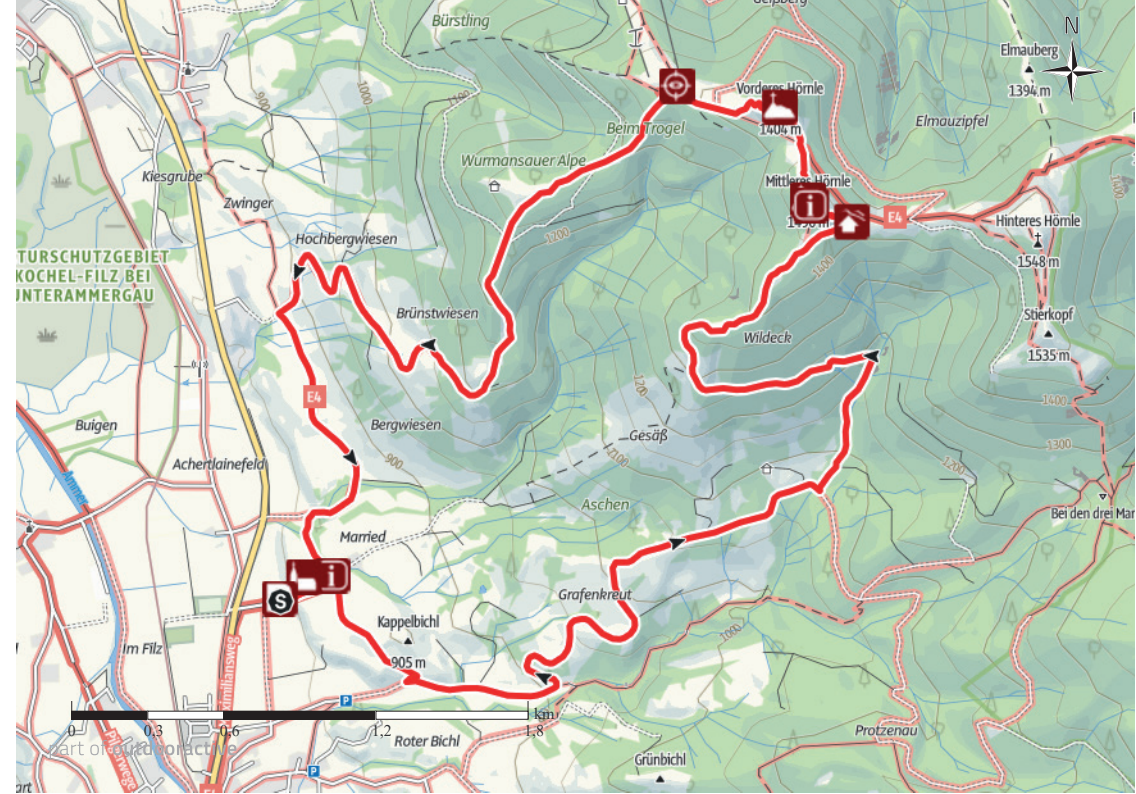


Bergtour - Hörnle-Alm Unterammergau



Tourdaten

Strecke	↔	12,1 km	Schwierigkeit	mittel
Dauer	🕒	5:11 h	Kondition	●●●●●
Aufstieg	⬆️	693 m	Technik	●●●●●
Abstieg	⬆️	693 m	Höhenlage	



Titelbild: Hörnle-Alm

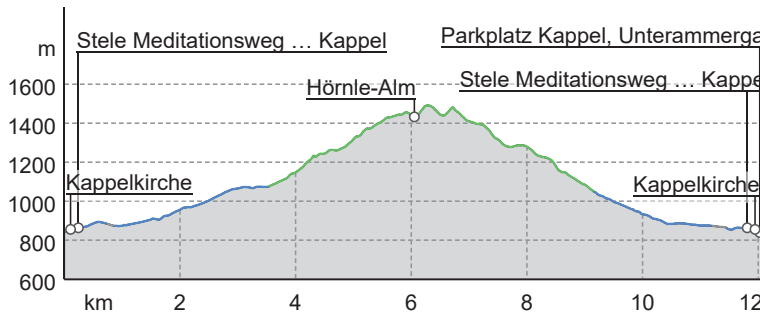
Foto: Anton Brey, Ammergauer Alpen GmbH

Kartengrundlagen: outdooractive Kartografie; Deutschland: ©GeoBasis-DE / BKG 2021, ©GeoBasis-DE / LDBV 2021, Österreich: ©1996-2021 here. All rights reserved., ©BEV 2020, ©Land Vorarlberg, Italien: ©1994-2021 here. All rights reserved., ©Autonome Provinz Bozen – Südtirol – Abteilung Natur, Landschaft und Raumentwicklung, © Cartago S.R.L. Kartengrundlagen: outdooractive Kartografie; ©OpenStreetMap (www.openstreetmap.org)

Wegart

Asphalt	0,4 km
Schotterweg	6 km
Weg	5,6 km

Höhenprofil



Eine schöne und aussichtsreiche Bergtour auf dem Hörnle von Unterammergau aus.

Achtung Wildschutzgebiet vom 15.12 bis 30.04! Kein Aufstieg über den Mittleren Hörnle möglich. Alternative über die drei

Start der Tour

Wanderparkplatz Kappel, Unterammergau

Ende der Tour

Wanderparkplatz Kappel, Unterammergau

Wegpunkte



🅑 Parkplatz
1 Parkplatz Kappel, ...
B23
82497 Unterammergau
Quelle: Ammergauer Alpen GmbH



„Tipp des Autors“
🏰 Kirche
2 Kappelkirche

82497 Unterammergau

Quelle: Ammergauer Alpen GmbH



📍 Infopunkt
3 Stele Meditationsweg ...
Quelle: Ammergauer Alpen GmbH



🏠 Alpe bewirtschaftet
4 Hörnle-Alm
82433 Bad Kohlgrub
Quelle: Ammergauer Alpen GmbH



📍 Infopunkt
5 Stele Meditationsweg ...
Quelle: Ammergauer Alpen GmbH



🏔️ Berggipfel
6 Mittleres Hörnle
Quelle: Ammergauer Alpen GmbH



🏔️ Berggipfel
7 Vorderes Hörnle
Quelle: Ammergauer Alpen GmbH

📍 Aussichtspunkt
8 Zeitberg



Bad Kohlgrub

Quelle: Ammergauer Alpen GmbH



Wanderung - Hörnle-Alm

Foto: Thorsten Unsel, Clemens Richter



Themenweg – Wiesen Klimarunde Altenau

valleygreenup
www.valley-green-up.de

Eine Initiative von



QR-Code scannen und diese Tour offline speichern, mit Freunden teilen und mehr.

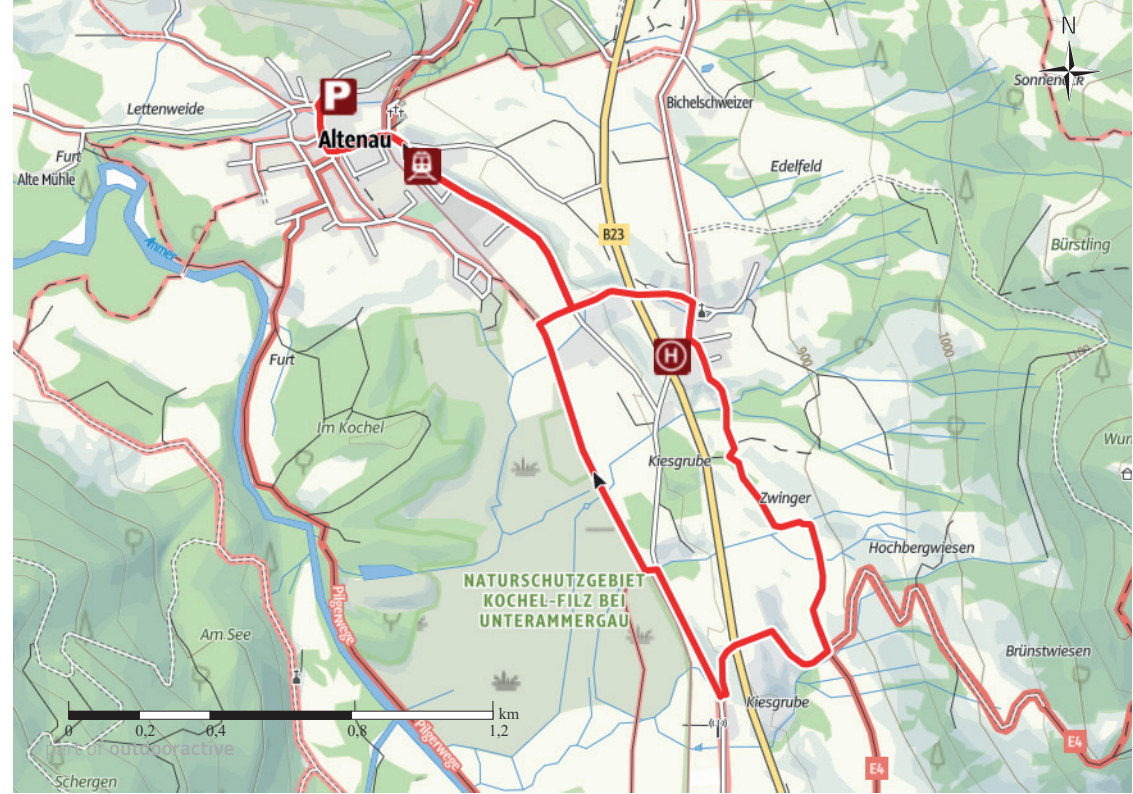
Webseite

<https://regio.outdooractive.com/oar-ammergauer-alpen/s/ujkN>



Tourdaten

Strecke	↔	5,8 km	Schwierigkeit	leicht
Dauer	🕒	1:30 h	Kondition	●●●●●●
Aufstieg	▲	61 m	Technik	●●●●●●
Abstieg	▼	61 m	Höhenlage	



Titelbild: Themenweg Wiesen Klimarunde Altenau

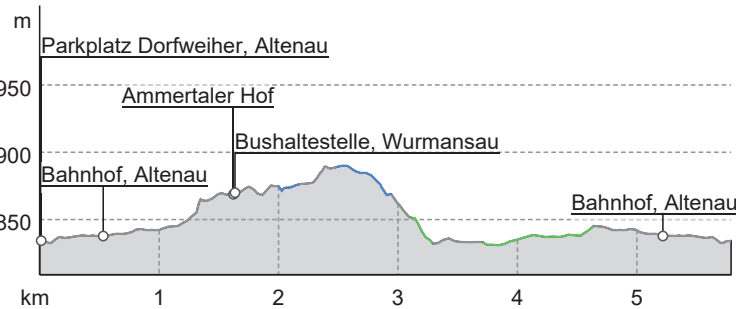
Foto: KlimaAlps

Kartengrundlagen: outdooractive Kartografie; Deutschland: ©GeoBasis-DE / BKG 2021, ©GeoBasis-DE / LDBV 2021, Österreich: ©1996-2021 here. All rights reserved., ©BEV 2020, ©Land Vorarlberg, Italien: ©1994-2021 here. All rights reserved., ©Autonome Provinz Bozen – Südtirol – Abteilung Natur, Landschaft und Raumentwicklung, © Cartago S.R.L. Kartengrundlagen: outdooractive Kartografie; ©OpenStreetMap (www.openstreetmap.org)

Wegart

Asphalt	4 km
Schotterweg	0,6 km
Weg	1,1 km

Höhenprofil



Sind unsere Wiesen und Weiden durch den Klimawandel gefährdet? Wir wirkt der Klimawandel sich auf die jahreszeitlichen Rhythmen der Natur aus und wie können sich Tiere und Pflanzen an die Veränderung...

Start der Tour

Parkplatz Dorfweiher, Altenau

Ende der Tour

Parkplatz Dorfweiher, Altenau

Wegpunkte



1 Parkplatz
Parkplatz Dorfweiher, Altenau

Saulgruber Straße
82442 Altenau

Quelle: Ammergauer Alpen GmbH



2 Bahnhof
Bahnhof, Altenau

Wurmansauer Str. 4

82442 Saulgrub

Quelle: Ammergauer Alpen GmbH



3 Haltestelle
Bushaltestelle, Wurmansau

B23

82442 Wurmansau

Quelle: Ammergauer Alpen GmbH



Themenweg Wiesen Klimarunde Altenau

Foto: KlimaAlps



Wiesen Klimarunde

Foto: KlimaAlps, KlimaAlps



Wiesen Klimarunde

Foto: KlimaAlps



VALLEY GREEN UP

valleygreenup

www.valley-green-up.de

Eine Initiative von

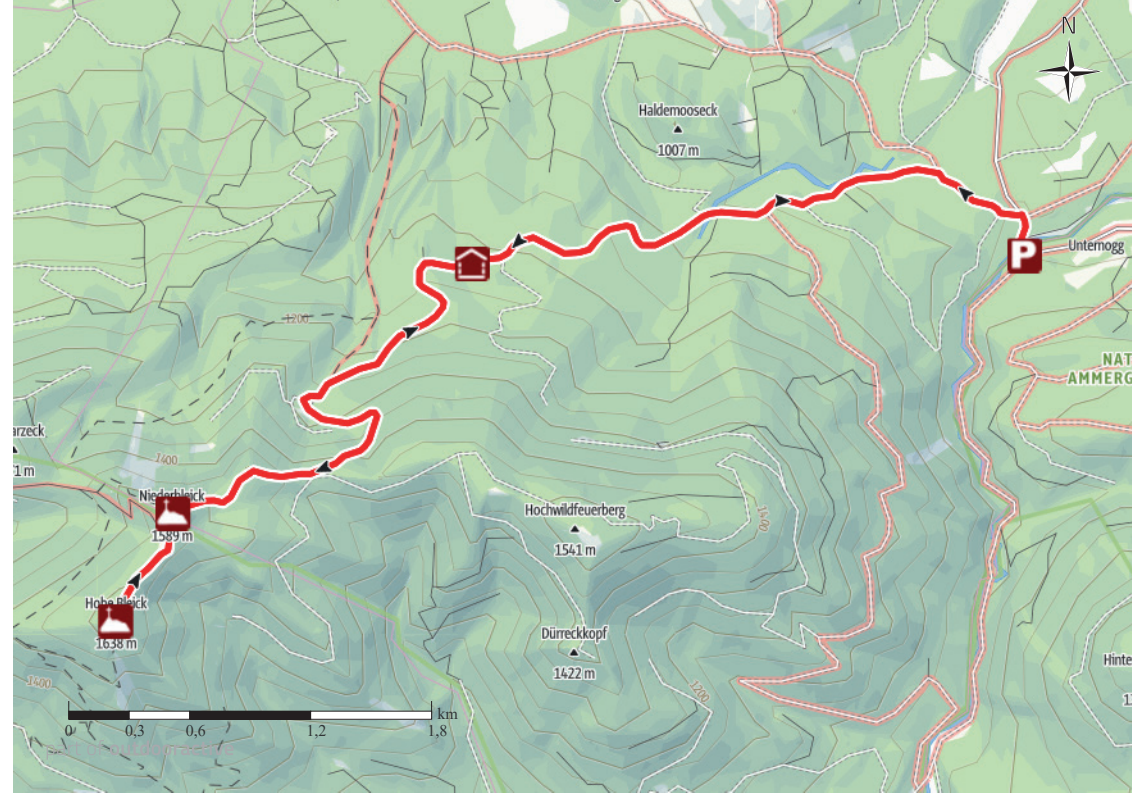


Bergtour - Hohe Bleick



Tourdaten

Strecke	↔ 14,6 km	Schwierigkeit	leicht
Dauer	🕒 6:00 h	Kondition	●●●●●●
Aufstieg	⬆️ 794 m	Technik	●●●●●●
Abstieg	⬇️ 792 m	Höhenlage	1.628 m 839 m



Tour zum Mitnehmen für iPhone und Android



QR-Code scannen und diese Tour offline speichern, mit Freunden teilen und mehr.

Webseite

<https://regio.outdooractive.com/oar-ammeregauer-alpen/s/1171M>

Titelbild: Gipfel Hohe Bleick

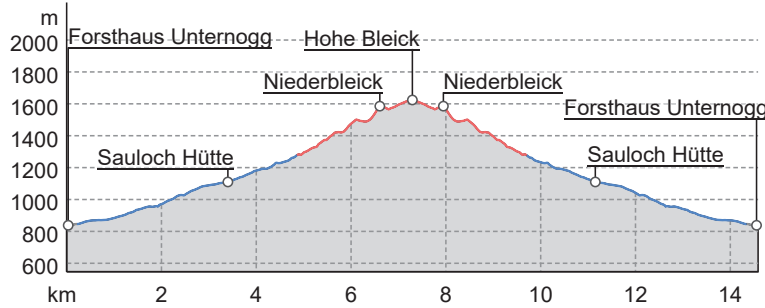
Foto: Florian Leischer, Ammergauer Alpen GmbH

Kartengrundlagen: outdooractive Kartografie; Deutschland: ©GeoBasis-DE / BKG 2021, ©GeoBasis-DE / LDBV 2021, Österreich: ©1996-2021 here. All rights reserved., ©BEV 2020, ©Land Vorarlberg, Italien: ©1994-2021 here. All rights reserved., ©Autonome Provinz Bozen – Südtirol – Abteilung Natur, Landschaft und Raumentwicklung, © Cartago S.R.L. Kartengrundlagen: outdooractive Kartografie; ©OpenStreetMap (www.openstreetmap.org)

Wegart

Asphalt	0,4 km
Schotterweg	9,3 km
Pfad	4,8 km

Höhenprofil



Waldreiche Wanderung auf zwei Gipfel am nördlichsten Rand der Alpen. Vor allem vom freistehenden Gipfel der Niederbleick haben Sie traumhafte Aussicht in alle Richtungen und besonders ins flache Alpen...

Start der Tour

Parkplatz Halbammer, Unternogg

Ende der Tour

Parkplatz Halbammer, Unternogg

Wegpunkte



🅐 Parkplatz
1 Parkplatz Unternogg, ...

82442 Altenau

http:

Quelle: Ammergauer Alpen GmbH



🏠 Hütte
2 Sauloch Hütte

Quelle: 📍 Outdooractive Redaktion



🏠 Berggipfel
3 Niederbleick

Quelle: Ammergauer Alpen GmbH



🏠 Berggipfel
4 Hohe Bleick

Quelle: Ammergauer Alpen GmbH



Blick ins Alpenvorland zur Wieskirche

Foto: Florian Leischer, Ammergauer Alpen GmbH



Gipfel Niederbleick

Foto: Florian Leischer, Ammergauer Alpen GmbH



Gipfel Niederbleick, Bleick Hütte

Foto: Florian Leischer, Ammergauer Alpen GmbH



Bergtour - Steckenbergkreuz

valleygreenupp
www.valley-green-up.de

Eine Initiative von



Tour zum Mitnehmen für iPhone und Android



QR-Code scannen und diese Tour offline speichern, mit Freunden teilen und mehr.

Webseite

<https://regio.outdooractive.com/oar-ammergauer-alpen/s/SbTOM>

Tourdaten

Strecke	↔	3,4 km	Schwierigkeit	leicht
Dauer	🕒	1:50 h	Kondition	●●●●●
Aufstieg	⬆️	328 m	Technik	●●●●●
Abstieg	⬆️	329 m	Höhenlage	



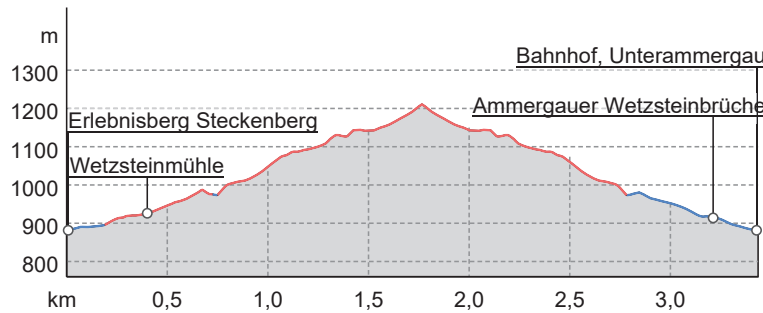
Titelbild: Zur Schleifmühlklamm
Foto: Erika Spengler, Zugspitz Region GmbH

Kartengrundlagen: outdooractive Kartografie; Deutschland: ©GeoBasis-DE / BKG 2021, ©GeoBasis-DE / LDBV 2021, Österreich: ©1996-2021 here. All rights reserved., ©BEV 2020, ©Land Vorarlberg, Italien: ©1994-2021 here. All rights reserved., ©Autonome Provinz Bozen – Südtirol – Abteilung Natur, Landschaft und Raumentwicklung, © Cartago S.R.L. Kartengrundlagen: outdooractive Kartografie; ©OpenStreetMap (www.openstreetmap.org)

Wegeart

Asphalt	0 km
Schotterweg	0,8 km
Pfad	2,6 km

Höhenprofil



Eine leichte, für Familien geeignete Bergtour durch die malerische Schleifmühlklamm und Gipfelerlebnis

Wegpunkte



- Freizeitpark
- 1 Erlebnisberg Steckenberg
- Liftweg 1
- 82497 Unterammergau
- +49 (0) 8822 / 4027

info@steckenberg.de
<http://www.steckenberg.de>
Quelle: Ammergauer Alpen GmbH

Start der Tour
Parkplatz Pürschling, Unterammergau

Ende der Tour
Parkplatz Pürschling, Unterammergau



- Parkplatz
- 2 Parkplatz Pürschling, ...
- Liftweg/Pürschlingstraße
- 82497 Unterammergau
- Quelle: Ammergauer Alpen GmbH



- Bahnhof
- 3 Bahnhof, Unterammergau
- Am Bahnhof 2
- 82497 Unterammergau
- Quelle: Ammergauer Alpen GmbH



- Tourist-Information
- Tourist Information ...
- Dorfstr. 23
- 82497 Unterammergau
- +49 8822 922740
- info@ammergauer-alpen.de
- Quelle: Ammergauer Alpen GmbH



- „Tipp des Autors“
- Museum
- 5 Wetzsteinmühle
- 82497 Unterammergau

Quelle: Ammergauer Alpen GmbH



- Berggipfel
- 6 Steckenberg
- Quelle: Ammergauer Alpen GmbH



- „Tipp des Autors“
- Geotop
- 7 Ammergauer Wetzsteinbrüche
- Quelle: Ammergauer Alpen GmbH



Zur Schleifmühlklamm
Foto: Erika Spengler, Zugspitz Region GmbH



valleygreenup
www.valley-green-up.de

Themenweg - Schluchten - Erlebnisrunde



Eine Initiative von



Tour zum Mitnehmen für iPhone und Android



QR-Code scannen und diese Tour offline speichern, mit Freunden teilen und mehr.

Webseite

<https://regio.outdooractive.com/oar-ammerrgauer-alpen/s/laxkA>

Tourdaten

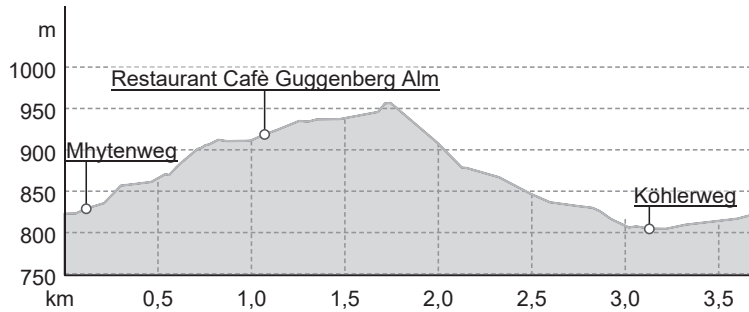
Strecke	↔	3,7 km	Schwierigkeit	leicht
Dauer	🕒	1:00 h	Kondition	●●●●●
Aufstieg	▲	153 m	Technik	●●●●●
Abstieg	▼	153 m	Höhenlage	957 m 805 m



Titelbild: Themenweg - Mythenweg - Timberland Trail - Köhlerweg
Foto: Thorsten Unsel, Ammergauer Alpen GmbH

Kartengrundlagen: outdooractive Kartografie; Deutschland: ©GeoBasis-DE / BKG 2021, ©GeoBasis-DE / LDBV 2021, Österreich: ©1996-2021 here. All rights reserved., ©BEV 2020, ©Land Vorarlberg, Italien: ©1994-2021 here. All rights reserved., ©Autonome Provinz Bozen - Südtirol - Abteilung Natur, Landschaft und Raumentwicklung, © Cartago S.R.L. Kartengrundlagen: outdooractive Kartografie; ©OpenStreetMap (www.openstreetmap.org)

Höhenprofil



Verbindung mehrerer Themenwege in Bad Kohlgrub. Interessant für Groß und Klein.

Mythenweg - Timberland Trail - Köhlerweg

Start der Tour

Kurpark, Bad Kohlgrub

Ende der Tour

Kurpark, Bad Kohlgrub

Wegpunkte



- 1 Infopunkt
- 1 Mhytenweg

Quelle: Ammergauer Alpen GmbH



- 1 Infopunkt
- 2 Köhlerweg


Quelle: Ammergauer Alpen GmbH



Themenweg - Mythenweg - Timberland Trail - Köhlerweg
Foto: Thorsten Unsel, Ammergauer Alpen GmbH



Themenweg - Mythenweg - Timberland Trail - Köhlerweg
Foto: Thorsten Unsel, Ammergauer Alpen GmbH



Signet Schluchten - Erlebnis Runde
Foto: Arvis Robalds, Ammergauer Alpen GmbH



Themenweg - Mythenweg - Timberland Trail - Köhlerweg
Foto: Thorsten Unsel, Ammergauer Alpen GmbH



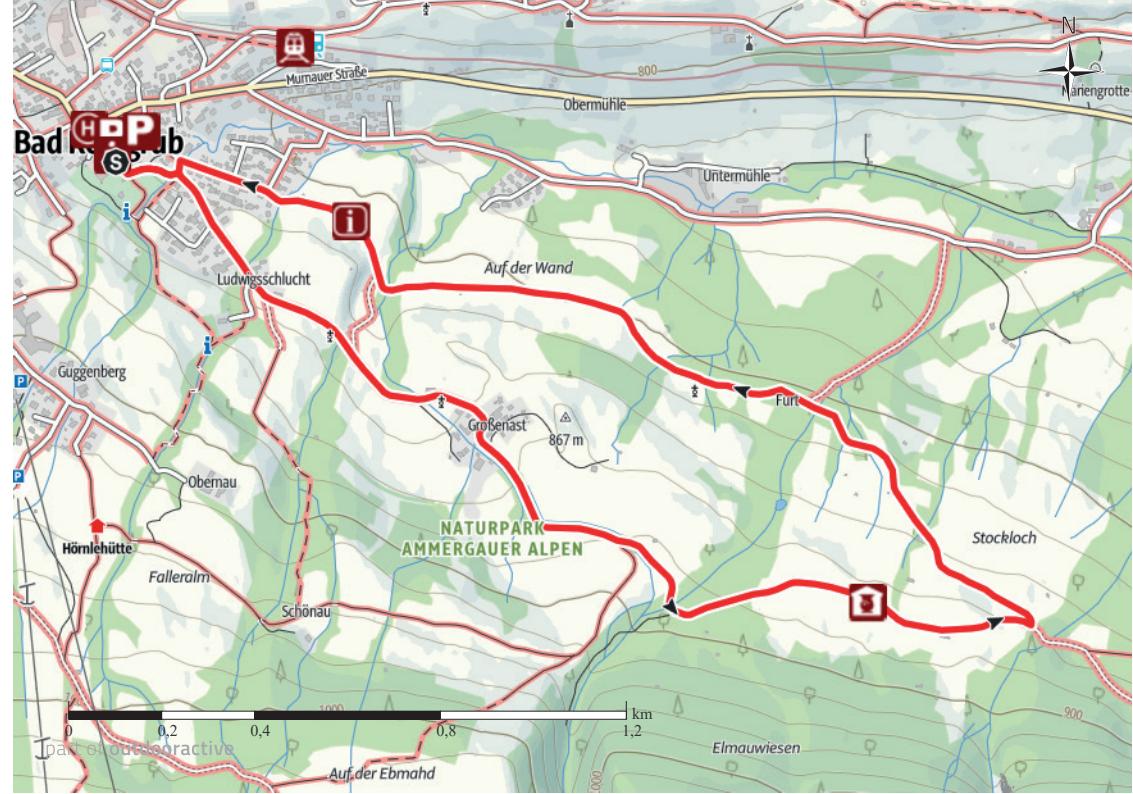
valleygreenup
www.valley-green-up.de

Themenweg – Bienenweg Bad Kohlgrub



Tourdaten

Strecke	↔	5,2 km	Schwierigkeit	leicht
Dauer	🕒	1:25 h	Kondition	●●●●●
Aufstieg	▲	91 m	Technik	●●●●●
Abstieg	▼	97 m	Höhenlage	891 m 800 m



Eine Initiative von



QR-Code scannen und diese Tour offline speichern, mit Freunden teilen und mehr.

Webseite

<https://regio.outdooractive.com/oar-ammerrgauer-alpen/s/LWNRx>

Titelbild: die Hauptdarstellerin des Bienenwegs

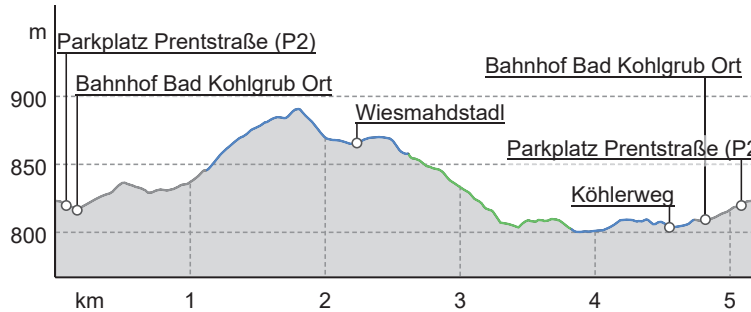
Foto: Naturpark Ammergauer Alpen, Ammergauer Alpen GmbH

Kartengrundlagen: outdooractive Kartografie; Deutschland: ©GeoBasis-DE / BKG 2021, ©GeoBasis-DE / LDBV 2021, Österreich: ©1996-2021 here. All rights reserved., ©BEV 2020, ©Land Vorarlberg, Italien: ©1994-2021 here. All rights reserved., ©Autonome Provinz Bozen – Südtirol – Abteilung Natur, Landschaft und Raumentwicklung, © Cartago S.R.L. Kartengrundlagen: outdooractive Kartografie; ©OpenStreetMap (www.openstreetmap.org)

Wegart

Asphalt	1,5 km
Schotterweg	2,4 km
Weg	1,2 km

Höhenprofil



In Bad Kohlgrub ist ein neuer spannender Lehrpfad für die ganze Familie entstanden: der Bienenweg. Der Lehrpfad ist ein 5,2 km langer Rundweg, der am Kurpark in Bad Kohlgrub startet. Der Weg verläuft ...

Start der Tour

Kurgarten Bad Kohlgrub

Ende der Tour

Kurgarten Bad Kohlgrub

Wegpunkte



📍 Tourist-Information
📍 Tourist Information Bad ...

St. Martin Str. 2

82433 Bad Kohlgrub

☎ 08822 922740

✉ info@ammerrgauer-alpen.de

Quelle: Ammergauer Alpen GmbH

🚏 Haltestelle



2 Bushaltestelle Rathaus, Bad ...

Hauptstrasse 29

82433 Bad Kohlgrub

Quelle: Ammergauer Alpen GmbH



3 Parkplatz

3 Parkplatz Ortszentrum (P3)

Lüßweg

82433 Bad Kohlgrub

Quelle: Ammergauer Alpen GmbH



4 Parkplatz

4 Parkplatz Prentstraße (P2)

Prentstraße

82433 Bad Kohlgrub

Quelle: Ammergauer Alpen GmbH



5 Museum

5 Wiesmahdstadt

Quelle: Ammergauer Alpen GmbH



6 Infopunkt

6 Köhlerweg

Quelle: Ammergauer Alpen GmbH



7 Bahnhof

7 Bahnhof Bad Kohlgrub Ort

Bahnhofstr. 19

82433 Bad Kohlgrub

Quelle: Ammergauer Alpen GmbH



die Hauptdarstellerin des Bienenwegs

Foto: Naturpark Ammergauer Alpen, Ammergauer Alpen GmbH